

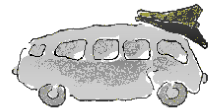
→ **Montag - Freitag**

LINIE	37	37	27	36	27	28	37	27	37	27	37	29	28		
VERKEHRSHINWEIS													S	S	F
Aalen ZOB (Steig 2)						05.40		06.10	06.15		06.30	06.43	06.55		
- Gd. Torplatz (Steig 1)									06.16		06.32				
- Gd. Torplatz (Steig 2)						05.41		06.12				06.45	06.57		
- Garten-/Hofackerstraße						05.43		06.14	06.18		06.34	06.47	06.59		
- Gartenstraße/OVA			05.20			05.44		06.15	06.19		06.35	06.48	07.00		
Hofherrnw. Spagenfeld			05.20			05.45		06.16	06.20		06.36	06.49	07.01		
Unterrombach Friedhof			05.21	05.26	05.44	05.46		06.17		06.41		06.50	07.02		
Hofherrnw. Weststadtzentrum	05.07			05.27			06.02		06.21			06.37			
- Talweg Mitte	05.07			05.27			06.02		06.21			06.37			
- Pfauenstraße	05.08			05.28			06.03		06.23			06.39			
- Kranichweg	05.09			05.29			06.04		06.24			06.40			
- Weilerstraße	05.10			05.30			06.05		06.25			06.41			
- Adler-/Falkenstraße	05.11			05.31			06.06		06.26			06.42			
- Adlerstr. Mitte	05.12			05.32			06.07		06.27			06.43			
- Adlerstr./Kindergarten	05.13			05.33			06.08		06.28			06.44			
- Spagenfeld	05.15			05.35	05.46		06.10		06.30	06.43		06.46			
Aalen Gartenstraße/OVA	05.16			05.36	05.47		06.11		06.31	06.44		06.47			
- Garten-/Hofackerstraße	04.51	05.17		05.37	05.48		06.12		06.32	06.45		06.48			
- Gd. Torplatz (Steig 3)	04.53	05.21		05.40	05.50		06.15		06.35	06.48		06.51			
- ZOB	04.55	05.24		05.43	05.53		06.18		06.38	06.51		06.54			

→ **Montag - Freitag**

LINIE	28	37	37	28	27	27	37	37	28	28	37	27	37
VERKEHRSHINWEIS	F	F	S	S									
Aalen ZOB (Steig 2)		07.00	07.00		07.08		07.30	08.00		08.10	08.20	08.30	08.40
- Gd. Torplatz (Steig 1)		07.02	07.02				07.32	08.02			08.22		08.42
- Gd. Torplatz (Steig 2)					07.10					08.12		08.32	
- Garten-/Hofackerstraße		07.04	07.04		07.12		07.34	08.04		08.14	08.24	08.34	08.44
- Gartenstraße/OVA		07.05	07.05		07.13		07.35	08.05		08.15	08.25	08.35	08.45
Hofherrnw. Spagenfeld		07.06	07.06		07.14		07.36	08.06		08.16	08.26	08.36	08.46
Unterrombach Friedhof	07.10			07.17	07.15	07.41			08.17	08.17		08.37	
Hofherrnw. Weststadtzentrum		07.07	07.07				07.37	08.07			08.27		08.47
- Talweg Mitte		07.07	07.07				07.37	08.07			08.27		08.47
- Pfauenstraße		07.09	07.09				07.39	08.09			08.29		08.49
- Kranichweg		07.10	07.10				07.40	08.10			08.30		08.50
- Weilerstraße		07.11	07.11				07.41	08.11			08.31		08.51
- Adler-/Falkenstraße		07.12	07.12				07.42	08.12			08.32		08.52
- Adlerstr. Mitte		07.13	07.13				07.43	08.13			08.33		08.53
- Adlerstr./Kindergarten		07.14	07.14				07.44	08.14			08.34		08.54
- Spagenfeld	07.12	07.16	07.16	07.19		07.43	07.46	08.16	08.19		08.36		08.56
Aalen Gartenstraße/OVA	07.13	07.17		07.20		07.44	07.47	08.17	08.20		08.37		08.57
- Garten-/Hofackerstraße	07.14	07.18		07.21		07.45	07.48	08.18	08.21		08.38		08.58
- Silcherstraße			07.20										
- Stadthalle/Limesmuseum			07.22										
- St.-Johann-Friedhof			07.24										
- Friedhofstr.			07.26										
- Gd. Torplatz (Steig 3)	07.17	07.21		07.24		07.48	07.51	08.21	08.24		08.41		09.01
- ZOB	07.20	07.24	07.29	07.27		07.51	07.54	08.24	08.27		08.44		09.04

ZEICHENERKLÄRUNG: F = nur an schulfreien Tagen S = nur an Schultagen
◀ = Hält nur zum Aussteigen



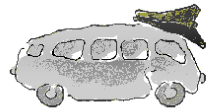
→ **Montag - Freitag**

LINIE	27	37	28	28	37	27	37	27	37	28	28	37	27
VERKEHRSHINWEIS													
Aalen ZOB (Steig 2)		09.00		09.10	09.20	09.30	09.40		10.00		10.10	10.20	10.30
- Gd. Torplatz (Steig 1)		09.02			09.22		09.42		10.02			10.22	
- Gd. Torplatz (Steig 2)				09.12		09.32					10.12		10.32
- Garten-/Hofackerstraße		09.04		09.14	09.24	09.34	09.44		10.04		10.14	10.24	10.34
- Gartenstraße/OVA		09.05		09.15	09.25	09.35	09.45		10.05		10.15	10.25	10.35
Hofherrnw. Spagenfeld		09.06		09.16	09.26	09.36	09.46		10.06		10.16	10.26	10.36
Unterrombach Friedhof	09.01		09.20	09.17		09.37		10.02		10.20	10.17		10.37
Hofherrnw. Weststadtzentrum		09.07			09.27		09.47		10.07			10.27	
- Talweg Mitte		09.07			09.27		09.47		10.07			10.27	
- Pfauenstraße		09.09			09.29		09.49		10.09			10.29	
- Kranichweg		09.10			09.30		09.50		10.10			10.30	
- Weilerstraße		09.11			09.31		09.51		10.11			10.31	
- Adler-/Falkenstraße		09.12			09.32		09.52		10.12			10.32	
- Adlerstr. Mitte		09.13			09.33		09.53		10.13			10.33	
- Adlerstr./Kindergarten		09.14			09.34		09.54		10.14			10.34	
- Spagenfeld	09.03	09.16	09.22		09.36		09.56	10.04	10.16	10.22		10.36	
Aalen Gartenstraße/OVA	09.04	09.17	09.23		09.37		09.57	10.05	10.17	10.23		10.37	
- Garten-/Hofackerstraße	09.05	09.18	09.24		09.38		09.58	10.06	10.18	10.24		10.38	
- Gd. Torplatz (Steig 3)	09.08	09.21	09.27		09.41		10.01	10.09	10.21	10.27		10.41	
- ZOB	09.11	09.24	09.30		09.44		10.04	10.12	10.24	10.30		10.44	

→ **Montag - Freitag**

LINIE	37	27	37	28	28	37	27	37	27	37	28	28	37
VERKEHRSHINWEIS													
													S
Aalen ZOB (Steig 2)	10.40		11.00		11.10	11.20	11.30	11.40		12.00		12.10	
- Gd. Torplatz (Steig 1)	10.42		11.02			11.22		11.42		12.02			
- Gd. Torplatz (Steig 2)					11.12		11.32					12.12	
- Cafe Roschmann													12.14
- Schubart-Gymnasium													12.15
- Rombacher Str.													12.16
- Garten-/Hofackerstraße	10.44		11.04		11.14	11.24	11.34	11.44		12.04		12.14	
- Gartenstraße/OVA	10.45		11.05		11.15	11.25	11.35	11.45		12.05		12.15	
Hofherrnw. Spagenfeld	10.46		11.06		11.16	11.26	11.36	11.46		12.06		12.16	
Unterrombach Friedhof		11.01		11.20	11.17		11.37		12.02		12.20	12.17	12.18
Hofherrnw. Weststadtzentrum	10.47		11.07			11.27		11.47		12.07			12.19
- Talweg Mitte	10.47		11.07			11.27		11.47		12.07			12.20
- Pfauenstraße	10.49		11.09			11.29		11.49		12.09			12.21
- Kranichweg	10.50		11.10			11.30		11.50		12.10			12.22
- Weilerstraße	10.51		11.11			11.31		11.51		12.11			12.23
- Adler-/Falkenstraße	10.52		11.12			11.32		11.52		12.12			12.24
- Adlerstr. Mitte	10.53		11.13			11.33		11.53		12.13			12.25
- Adlerstr./Kindergarten	10.54		11.14			11.34		11.54		12.14			12.26
- Spagenfeld	10.56	11.03	11.16	11.22		11.36		11.56	12.04	12.16	12.22		12.28
Aalen Gartenstraße/OVA	10.57	11.04	11.17	11.23		11.37		11.57	12.05	12.17	12.23		12.29
- Garten-/Hofackerstraße	10.58	11.05	11.18	11.24		11.38		11.58	12.06	12.18	12.24		12.30
- Gd. Torplatz (Steig 3)	11.01	11.08	11.21	11.27		11.41		12.01	12.09	12.21	12.27		12.33
- ZOB	11.04	11.11	11.24	11.30		11.44		12.04	12.12	12.24	12.30		12.36

ZEICHENERKLÄRUNG: **S** = nur an Schultagen



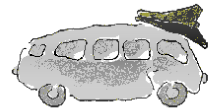
→ **Montag - Freitag**

LINIE	37	27	37	27	37	37	28	28	28	37	27	27	37
VERKEHRSHINWEIS	S F S S												
Aalen ZOB (Steig 2)	12.20	12.30	12.40		13.00				13.10	13.15	13.20	13.30	13.40
- Gd. Torplatz (Steig 1)	12.22		12.42		13.02						13.22		13.42
- Gd. Torplatz (Steig 2)		12.32						13.12	13.17			13.32	
- Cafe Roschmann					13.07								
- Schubart-Gymnasium					13.08								
- Rombacher Str.					13.09								
- Garten-/Hofackerstraße	12.24	12.34	12.44		13.04			13.14	13.19	13.24	13.34		13.44
- Gartenstraße/OVA	12.25	12.35	12.45		13.05			13.15	13.20	13.25	13.35		13.45
Hofherrnw. Spagenfeld	12.26	12.36	12.46		13.06			13.16	13.21	13.26	13.36		13.46
Unterrombach Friedhof		12.37		13.01		13.12	13.20	13.17	13.22		13.37	13.50	
Hofherrnw. Weststadtzentrum	12.27		12.47		13.07	13.13				13.27			13.47
- Talweg Mitte	12.27		12.47		13.07	13.14				13.27			13.47
- Pfauenstraße	12.29		12.49		13.09	13.15				13.29			13.49
- Kranichweg	12.30		12.50		13.10	13.16				13.30			13.50
- Weilerstraße	12.31		12.51		13.11	13.17				13.31			13.51
- Adler-/Falkenstraße	12.32		12.52		13.12	13.18				13.32			13.52
- Adlerstr. Mitte	12.33		12.53		13.13	13.19				13.33			13.53
- Adlerstr./ Kindergarten	12.34		12.54		13.14	13.20				13.34			13.54
- Spagenfeld	12.36		12.56	13.03	13.16	13.22	13.22			13.36		13.52	13.56
Aalen Gartenstraße/OVA	12.37		12.57	13.04	13.17	13.23	13.23			13.37		13.53	13.57
- Garten-/Hofackerstraße	12.38		12.58	13.05	13.18	13.24	13.24			13.38		13.54	13.58
- Gd. Torplatz (Steig 3)	12.41		13.01	13.08	13.21	13.27	13.27			13.41		13.57	14.01
- ZOB	12.44		13.04	13.11	13.24	13.30	13.30			13.44		14.00	14.04

→ **Montag - Freitag**

LINIE	27	37	28	28	37	27	37	27	37	28	28	37	27	
VERKEHRSHINWEIS	S F S S													
Aalen ZOB (Steig 2)		14.00		14.10	14.20	14.30	14.40			15.00	15.12		15.20	15.30
- Gd. Torplatz (Steig 1)		14.02			14.22		14.42			15.02			15.22	
- Gd. Torplatz (Steig 2)				14.12		14.32					15.14			15.32
- Garten-/Hofackerstraße		14.04		14.14	14.24	14.34	14.44			15.04	15.16		15.24	15.34
- Gartenstraße/OVA		14.05		14.15	14.25	14.35	14.45			15.05	15.17		15.25	15.35
Hofherrnw. Spagenfeld		14.06		14.16	14.26	14.36	14.46			15.06	15.18		15.26	15.36
Unterrombach Friedhof	14.02		14.20	14.17		14.37		15.01		15.19	15.27		15.37	
Hofherrnw. Weststadtzentrum		14.07			14.27		14.47			15.07			15.27	
- Talweg Mitte		14.07			14.27		14.47			15.07			15.27	
- Pfauenstraße		14.09			14.29		14.49			15.09			15.29	
- Kranichweg		14.10			14.30		14.50			15.10			15.30	
- Weilerstraße		14.11			14.31		14.51			15.11			15.31	
- Adler-/Falkenstraße		14.12			14.32		14.52			15.12			15.32	
- Adlerstr. Mitte		14.13			14.33		14.53			15.13			15.33	
- Adlerstr./ Kindergarten		14.14			14.34		14.54			15.14			15.34	
- Spagenfeld	14.04	14.16	14.22		14.36		14.56	15.03	15.16		15.29		15.36	
Aalen Gartenstraße/OVA	14.05	14.17	14.23		14.37		14.57	15.04	15.17		15.30		15.37	
- Garten-/Hofackerstraße	14.06	14.18	14.24		14.38		14.58	15.05	15.18		15.31		15.38	
- Gd. Torplatz (Steig 3)	14.09	14.21	14.27		14.41		15.01	15.08	15.21		15.34		15.41	
- ZOB	14.12	14.24	14.30		14.44		15.04	15.11	15.24		15.37		15.44	

ZEICHENERKLÄRUNG: F = nur an schulfreien Tagen S = nur an Schultagen



→ **Montag - Freitag**

LINIE	37	27	37	28	28	37	27	37	27	37	28	28	37
VERKEHRSHINWEIS													
Aalen ZOB (Steig 2)	15.40		16.00	16.10		16.20	16.30	16.40		17.00		17.10	17.20
- Gd. Torplatz (Steig 1)	15.42		16.02			16.22		16.42		17.02			17.22
- Gd. Torplatz (Steig 2)				16.12			16.32					17.12	
- Garten-/Hofackerstraße	15.44		16.04	16.14		16.24	16.34	16.44		17.04		17.14	17.24
- Gartenstraße/OVA	15.45		16.05	16.15		16.25	16.35	16.45		17.05		17.15	17.25
Hofherrnw. Spagenfeld	15.46		16.06	16.16		16.26	16.36	16.46		17.06		17.16	17.26
Unterrombach Friedhof		16.01		16.17	16.27		16.37		17.01		17.20	17.17	
Hofherrnw. Weststadtzentrum	15.47		16.07			16.27		16.47		17.07			17.27
- Talweg Mitte	15.47		16.07			16.27		16.47		17.07			17.27
- Pfauenstraße	15.49		16.09			16.29		16.49		17.09			17.29
- Kranichweg	15.50		16.10			16.30		16.50		17.10			17.30
- Weilerstraße	15.51		16.11			16.31		16.51		17.11			17.31
- Adler-/Falkenstraße	15.52		16.12			16.32		16.52		17.12			17.32
- Adlerstr. Mitte	15.53		16.13			16.33		16.53		17.13			17.33
- Adlerstr./Kindergarten	15.54		16.14			16.34		16.54		17.14			17.34
- Spagenfeld	15.56	16.03	16.16		16.29	16.36		16.56	17.03	17.16	17.22		17.36
Aalen Gartenstraße/OVA	15.57	16.04	16.17		16.30	16.37		16.57	17.04	17.17	17.23		17.37
- Garten-/Hofackerstraße	15.58	16.05	16.18		16.31	16.38		16.58	17.05	17.18	17.24		17.38
- Gd. Torplatz (Steig 3)	16.01	16.08	16.21		16.34	16.41		17.01	17.08	17.21	17.27		17.41
- ZOB	16.04	16.11	16.24		16.37	16.44		17.04	17.11	17.24	17.30		17.44

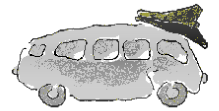
→ **Montag - Freitag**

LINIE	27	37	27	37	28	28	37	27	37	27	37	28	28
VERKEHRSHINWEIS													
Aalen ZOB (Steig 2)	17.30	17.40		18.00		18.10	18.20	18.30	18.40		19.05		19.10
- Gd. Torplatz (Steig 1)		17.42		18.02			18.22		18.42		19.07		
- Gd. Torplatz (Steig 2)	17.32					18.12		18.32					19.12
- Garten-/Hofackerstraße	17.34	17.44		18.04		18.14	18.24	18.34	18.44		19.09		19.14
- Gartenstraße/OVA	17.35	17.45		18.05		18.15	18.25	18.35	18.45		19.10		19.15
Hofherrnw. Spagenfeld	17.36	17.46		18.06		18.16	18.26	18.36	18.46		19.11		19.16
Unterrombach Friedhof	17.37		18.01		18.20	18.17		18.37		19.01		19.20	19.17
Hofherrnw. Weststadtzentrum		17.47		18.07			18.27		18.47		19.12		
- Talweg Mitte		17.47		18.07			18.27		18.47		19.12		
- Pfauenstraße		17.49		18.09			18.29		18.49		19.14		
- Kranichweg		17.50		18.10			18.30		18.50		19.15		
- Weilerstraße		17.51		18.11			18.31		18.51		19.16		
- Adler-/Falkenstraße		17.52		18.12			18.32		18.52		19.17		
- Adlerstr. Mitte		17.53		18.13			18.33		18.53		19.18		
- Adlerstr./Kindergarten		17.54		18.14			18.34		18.54		19.19		
- Spagenfeld		17.56	18.03	18.16	18.22		18.36		18.56	19.03	19.21	19.22	
Aalen Gartenstraße/OVA		17.57	18.04	18.17	18.23		18.37		18.57	19.04	19.22	19.23	
- Garten-/Hofackerstraße		17.58	18.05	18.18	18.24		18.38		18.58	19.05	19.23	19.24	
- Gd. Torplatz (Steig 3)		18.01	18.08	18.21	18.27		18.41		19.01	19.08	19.26	19.27	
- ZOB		18.04	18.11	18.24	18.30		18.44		19.04	19.11	19.29	19.30	

→ **Montag - Freitag**

LINIE	27	37	27	29	29	37	37	37	28	28	37	29	27
VERKEHRSHINWEIS													
													n6
Aalen ZOB (Steig 2)	19.30	19.40		20.10	20.35	20.58	21.20	21.35			23.03	23.40	
- Gd. Torplatz (Steig 1)		19.41				20.59	21.21	21.36			23.04		
- Gd. Torplatz (Steig 2)	19.31			20.11	20.36							23.41	
- Garten-/Hofackerstraße	19.33	19.43		20.13	20.38	21.01	21.23	21.38			23.06	23.43	
- Gartenstraße/OVA	19.34	19.44		20.14	20.39	21.02	21.24	21.39			23.07	23.44	
Hofherrnw. Spagenfeld	19.35	19.45		20.15	20.40	21.03	21.25	21.40			23.08	23.45	
Unterrombach Friedhof	19.35		19.56	20.16	20.41				22.03	23.03		23.46	01.02
Hofherrnw. Weststadtzentrum		19.46				21.04		21.41					
- Talweg Mitte		19.46				21.04		21.41					
- Pfauenstraße		19.48				21.06		21.43					
- Kranichweg		19.49				21.07		21.44					
- Weilerstraße		19.50				21.08		21.45					
- Adler-/Falkenstraße		19.51				21.09		21.46					
- Adlerstr. Mitte		19.52				21.10		21.47					
- Adlerstr./Kindergarten		19.53				21.11		21.48					
- Spagenfeld		19.55	19.58			21.13	21.26	21.50	22.05	23.05			01.04
Aalen Gartenstraße/OVA		19.56	19.59			21.14	21.27	21.51	22.06	23.06			01.05
- Garten-/Hofackerstraße		19.57	20.00			21.15	21.28	21.52	22.07	23.07			01.06
- Gd. Torplatz (Steig 3)		20.00	20.02			21.18	21.31	21.55	22.10	23.10			01.08
- ZOB		20.03	20.05			21.21	21.33	21.58	22.13	23.13			01.11

ZEICHENERKLÄRUNG: n6 = nur Nächte Freitag/Samstag
 ● = Hält nur zum Aussteigen



→ **Samstag**

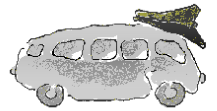
LINIE	37	27	28	36	27	27	37	28	28	37	37	29	28
VERKEHRSHINWEIS													
Aalen ZOB (Steig 2)			05.50		06.20		06.35	06.55		07.05	07.35		
- Gd. Torplatz (Steig 1)							06.37			07.07	07.37		
- Gd. Torplatz (Steig 2)			05.51		06.21			06.57					
- Garten-/Hofackerstraße			05.53		06.23		06.39	06.59		07.09	07.39		
- Gartenstraße/OVA			05.54		06.24		06.40	07.00		07.10	07.40		
Hofherrnw. Spagenfeld			05.55		06.25		06.41	07.01		07.11	07.41		
Unterrombach Friedhof		05.15	05.56	06.06	06.25	06.45		07.02	07.13			07.49	08.19
Hofherrnw. Weststadtzentrum				06.07			06.42			07.12	07.42		
- Talweg Mitte				06.07			06.42			07.12	07.42		
- Pfauenstraße				06.09			06.44			07.14	07.44		
- Kranichweg				06.10			06.45			07.15	07.45		
- Weilerstraße				06.11			06.46			07.16	07.46		
- Adler-/Falkenstraße				06.12			06.47			07.17	07.47		
- Adlerstr. Mitte				06.13			06.48			07.18	07.48		
- Adlerstr./Kindergarten				06.14			06.49			07.19	07.49		
- Spagenfeld		05.17		06.16		06.47	06.51		07.15	07.21	07.51	07.51	08.21
Aalen Gartenstraße/OVA		05.18		06.17		06.48	06.52		07.16	07.22	07.52	07.52	08.22
- Garten-/Hofackerstraße	04.56	05.19		06.18		06.49	06.53		07.17	07.23	07.53	07.53	08.23
- Gd. Torplatz (Steig 3)	04.58	05.22		06.22		06.52	06.56		07.20	07.26	07.56	07.56	08.26
- ZOB	05.00	05.25		06.25		06.55	06.59		07.23	07.29	07.59	07.59	08.29

→ **Samstag**

LINIE	28	37	27	27	37	28	28	37	27	27	37	28	28
VERKEHRSHINWEIS													
Aalen ZOB (Steig 2)	08.10	08.20	08.30		08.50		09.10	09.20	09.30		09.50		10.10
- Gd. Torplatz (Steig 1)		08.22			08.52			09.22			09.52		
- Gd. Torplatz (Steig 2)	08.12		08.32				09.12		09.32				10.12
- Garten-/Hofackerstraße	08.14	08.24	08.34		08.54		09.14	09.24	09.34		09.54		10.14
- Gartenstraße/OVA	08.15	08.25	08.35		08.55		09.15	09.25	09.35		09.55		10.15
Hofherrnw. Spagenfeld	08.16	08.26	08.36		08.56		09.16	09.26	09.36		09.56		10.16
Unterrombach Friedhof	08.17		08.37	09.00		09.19	09.17		09.37	10.00		10.19	10.17
Hofherrnw. Weststadtzentrum		08.27			08.57			09.27			09.57		
- Talweg Mitte		08.27			08.57			09.27			09.57		
- Pfauenstraße		08.29			08.59			09.29			09.59		
- Kranichweg		08.30			09.00			09.30			10.00		
- Weilerstraße		08.31			09.01			09.31			10.01		
- Adler-/Falkenstraße		08.32			09.02			09.32			10.02		
- Adlerstr. Mitte		08.33			09.03			09.33			10.03		
- Adlerstr./Kindergarten		08.34			09.04			09.34			10.04		
- Spagenfeld		08.36		09.02	09.06	09.21		09.36		10.02	10.06	10.21	
Aalen Gartenstraße/OVA		08.37		09.03	09.07	09.22		09.37		10.03	10.07	10.22	
- Garten-/Hofackerstraße		08.38		09.04	09.08	09.23		09.38		10.04	10.08	10.23	
- Gd. Torplatz (Steig 3)		08.41		09.07	09.11	09.26		09.41		10.07	10.11	10.26	
- ZOB		08.44		09.10	09.14	09.29		09.44		10.10	10.14	10.29	

→ **Samstag**

LINIE	37	27	27	37	28	28	37	27	27	37	28	28	37
VERKEHRSHINWEIS													
Aalen ZOB (Steig 2)	10.20	10.30		10.50		11.10	11.20	11.30		11.50		12.10	12.20
- Gd. Torplatz (Steig 1)	10.22			10.52			11.22			11.52			12.22
- Gd. Torplatz (Steig 2)		10.32				11.12		11.32				12.12	
- Garten-/Hofackerstraße	10.24	10.34		10.54		11.14	11.24	11.34		11.54		12.14	12.24
- Gartenstraße/OVA	10.25	10.35		10.55		11.15	11.25	11.35		11.55		12.15	12.25
Hofherrnw. Spagenfeld	10.26	10.36		10.56		11.16	11.26	11.36		11.56		12.16	12.26
Unterrombach Friedhof		10.37	11.00		11.19	11.17		11.37	12.00		12.19	12.17	
Hofherrnw. Weststadtzentrum	10.27			10.57			11.27			11.57			12.27
- Talweg Mitte	10.27			10.57			11.27			11.57			12.27
- Pfauenstraße	10.29			10.59			11.29			11.59			12.29
- Kranichweg	10.30			11.00			11.30			12.00			12.30
- Weilerstraße	10.31			11.01			11.31			12.01			12.31
- Adler-/Falkenstraße	10.32			11.02			11.32			12.02			12.32
- Adlerstr. Mitte	10.33			11.03			11.33			12.03			12.33
- Adlerstr./Kindergarten	10.34			11.04			11.34			12.04			12.34
- Spagenfeld	10.36		11.02	11.06	11.21		11.36		12.02	12.06	12.21		12.36
Aalen Gartenstraße/OVA	10.37		11.03	11.07	11.22		11.37		12.03	12.07	12.22		12.37
- Garten-/Hofackerstraße	10.38		11.04	11.08	11.23		11.38		12.04	12.08	12.23		12.38
- Gd. Torplatz (Steig 3)	10.41		11.07	11.11	11.26		11.41		12.07	12.11	12.26		12.41
- ZOB	10.44		11.10	11.14	11.29		11.44		12.10	12.14	12.29		12.44

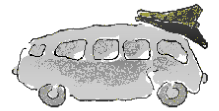


→ **Samstag**

LINIE	27	27	37	28	28	37	27	27	37	28	28	37	27
VERKEHRSHINWEIS													
Aalen ZOB (Steig 2)	12.30		12.50		13.10	13.20	13.30		13.50		14.10	14.20	14.30
- Gd. Torplatz (Steig 1)			12.52			13.22			13.52			14.22	
- Gd. Torplatz (Steig 2)	12.32				13.12		13.32				14.12		14.32
- Garten-/Hofackerstraße	12.34		12.54		13.14	13.24	13.34		13.54		14.14	14.24	14.34
- Gartenstraße/OVA	12.35		12.55		13.15	13.25	13.35		13.55		14.15	14.25	14.35
Hofherrnw. Spagenfeld	12.36		12.56		13.16	13.26	13.36		13.56		14.16	14.26	14.36
Unterrombach Friedhof	12.37	13.00		13.19	13.17		13.37	14.00		14.19	14.17		14.37
Hofherrnw. Weststadtzentrum			12.57			13.27			13.57				14.27
- Talweg Mitte			12.57			13.27			13.57				14.27
- Pfauenstraße			12.59			13.29			13.59				14.29
- Kranichweg			13.00			13.30			14.00				14.30
- Weilerstraße			13.01			13.31			14.01				14.31
- Adler-/Falkenstraße			13.02			13.32			14.02				14.32
- Adlerstr. Mitte			13.03			13.33			14.03				14.33
- Adlerstr./Kindergarten			13.04			13.34			14.04				14.34
- Spagenfeld	13.02	13.06	13.21			13.36		14.02	14.06	14.21			14.36
Aalen Gartenstraße/OVA	13.03	13.07	13.22			13.37		14.03	14.07	14.22			14.37
- Garten-/Hofackerstraße	13.04	13.08	13.23			13.38		14.04	14.08	14.23			14.38
- Gd. Torplatz (Steig 3)	13.07	13.11	13.26			13.41		14.07	14.11	14.26			14.41
- ZOB	13.10	13.14	13.29			13.44		14.10	14.14	14.29			14.44

→ **Samstag**

LINIE	27	37	28	28	37	27	27	37	28	28	36	28	28
VERKEHRSHINWEIS													
Aalen ZOB (Steig 1)											16.40		
Aalen ZOB (Steig 2)	14.50			15.10	15.20	15.30		15.50		16.10			17.15
- Gd. Torplatz (Steig 1)	14.52				15.22			15.52				16.42	
- Gd. Torplatz (Steig 2)				15.12		15.32				16.12			17.17
- Garten-/Hofackerstraße	14.54			15.14	15.24	15.34		15.54		16.14	16.43		17.19
- Gartenstraße/OVA	14.55			15.15	15.25	15.35		15.55		16.15	16.44		17.20
Hofherrnw. Spagenfeld	14.56			15.16	15.26	15.36		15.56		16.16	16.45		17.21
Unterrombach Friedhof	15.00		15.19	15.17		15.37	16.00		16.19	16.17	16.46	17.21	17.22
Hofherrnw. Weststadtzentrum		14.57			15.27			15.57			16.54		
- Talweg Mitte		14.57			15.27			15.57			16.54		
- Pfauenstraße		14.59			15.29			15.59			16.55		
- Kranichweg		15.00			15.30			16.00			16.56		
- Weilerstraße		15.01			15.31			16.01			16.57		
- Adler-/Falkenstraße		15.02			15.32			16.02			16.58		
- Adlerstr. Mitte		15.03			15.33			16.03			16.59		
- Adlerstr./Kindergarten		15.04			15.34			16.04			17.00		
- Spagenfeld	15.02	15.06	15.21		15.36		16.02	16.06	16.21		17.02	17.22	
Aalen Gartenstraße/OVA	15.03	15.07	15.22		15.37		16.03	16.07	16.22		17.03	17.23	
- Garten-/Hofackerstraße	15.04	15.08	15.23		15.38		16.04	16.08	16.23		17.04	17.24	
- Gd. Torplatz (Steig 3)	15.07	15.11	15.26		15.41		16.07	16.11	16.26		17.07	17.27	
- ZOB	15.10	15.14	15.29		15.44		16.10	16.14	16.29		17.10	17.30	



→ **Samstag**

LINIE	37	36	28	29	37	27	27	36	28	36	27	28	37
VERKEHRSHINWEIS													
Aalen ZOB (Steig 1)		18.10						20.00		21.00			
Aalen ZOB (Steig 2)	17.35			18.45	19.10	19.35			20.35			22.35	22.45
- Gd. Torplatz (Steig 1)	17.37	18.12			19.12			20.02		21.02			22.46
- Gd. Torplatz (Steig 2)				18.46		19.36			20.37			22.37	
- Garten-/Hofackerstraße	17.39	18.13		18.48	19.14	19.38		20.03	20.39	21.03		22.39	22.48
- Gartenstraße/OVA	17.40	18.14		18.49	19.15	19.39		20.04	20.40	21.04		22.40	22.49
Hofherrnw. Spagenfeld	17.41	18.15		18.50	19.16	19.40		20.05	20.41	21.05		22.41	22.50
Unterrombach Friedhof		18.16	18.34	18.51		19.40	20.02	20.06	20.42	21.06	22.08	22.42	
Hofherrnw. Weststadtzentrum	17.42	18.24			19.17			20.14		21.14			22.51
- Talweg Mitte	17.42	18.24			19.17			20.14		21.14			22.51
- Pfauenstraße	17.44	18.25			19.19			20.15		21.15			22.53
- Kranichweg	17.45	18.26			19.20			20.16		21.16			22.54
- Weilerstraße	17.46	18.27			19.21			20.17		21.17			22.55
- Adler-/Falkenstraße	17.47	18.28			19.22			20.18		21.18			22.56
- Adlerstr. Mitte	17.48	18.29			19.23			20.19		21.19			22.56
- Adlerstr./ Kindergarten	17.49	18.30			19.24			20.20		21.20			22.57
- Spagenfeld	17.51	18.32	18.35		19.26		20.04	20.22		21.22	22.10		
Aalen Gartenstraße/OVA	17.52	18.33	18.36		19.27		20.05	20.23		21.23	22.11		
- Garten-/Hofackerstraße	17.53	18.34	18.37		19.28		20.06	20.24		21.24	22.12		
- Gd. Torplatz (Steig 3)	17.56	18.38	18.40		19.31		20.09	20.28		21.28	22.15		
- ZOB	17.59	18.40	18.43		19.34		20.12	20.30		21.30	22.18		

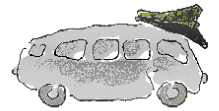
→ **Samstag**

LINIE	27	37	27	27
VERKEHRSHINWEIS				
Aalen ZOB (Steig 2)		00.20		
- Gd. Torplatz (Steig 1)		00.21		
- Garten-/Hofackerstraße		00.23		
- Gartenstraße/OVA		00.24		
Hofherrnw. Spagenfeld		00.25		
Unterrombach Friedhof	00.08		01.08	01.58
Hofherrnw. Spagenfeld	00.10	00.26	01.10	02.00
Aalen Gartenstraße/OVA	00.11	00.27	01.11	02.01
- Garten-/Hofackerstraße	00.12	00.28	01.12	02.02
- Gd. Torplatz (Steig 3)	00.15	00.31	01.15	02.05
- ZOB	00.18	00.33	01.18	02.08

→ **Sonn-/Feiertag**

LINIE	28	37	28	37	29	37	29	37	37	37	28	36	29
VERKEHRSHINWEIS													
Aalen ZOB (Steig 1)													13.55
Aalen ZOB (Steig 2)	08.30				11.05	11.35	12.30		13.15				14.30
- Gd. Torplatz (Steig 1)						11.37			13.17				13.57
- Gd. Torplatz (Steig 2)	08.31				11.06		12.31						14.31
- Garten-/Hofackerstraße	08.33				11.08	11.39	12.33		13.19			13.59	14.33
- Gartenstraße/OVA	08.34				11.09	11.40	12.34		13.20			14.00	14.34
Hofherrnw. Spagenfeld	08.35				11.10	11.41	12.35		13.21			14.01	14.35
Unterrombach Friedhof	08.36		10.13		11.11		12.36				14.00	14.02	14.36
Hofherrnw. Weststadtzentrum						11.42							14.14
- Talweg Mitte						11.42							14.14
- Pfauenstraße						11.44							14.15
- Kranichweg						11.45							14.16
- Weilerstraße						11.46							14.17
- Adler-/Falkenstraße						11.47							14.18
- Adlerstr. Mitte						11.47							14.19
- Adlerstr./ Kindergarten						11.48							14.20
- Spagenfeld	09.35	10.15	10.35			11.50		12.51	13.22	13.48	14.02	14.22	
Aalen Gartenstraße/OVA	09.36	10.16	10.36			11.51		12.52	13.23	13.49	14.03	14.23	
- Garten-/Hofackerstraße	09.37	10.17	10.37			11.52		12.53	13.24	13.50	14.04	14.24	
- Gd. Torplatz (Steig 3)	09.40	10.20	10.40			11.55		12.56	13.27	13.53	14.07	14.27	
- ZOB	09.42	10.23	10.42			11.58		12.58	13.29	13.55	14.10	14.29	

ZEICHENERKLÄRUNG ■ = Hält nur zum Aussteigen



→		Sonn-/Feiertag												
LINIE		37	37	28	36	29	37	28	37	29	37	28	37	29
VERKEHRSHINWEIS					X	X	X	X	X	X	X	X	X	Y
Aalen ZOB (Steig 1)					15.55									
Aalen ZOB (Steig 2)		15.30				16.30	17.15		18.07	18.30	19.15		20.00	20.35
- Gd. Torplatz (Steig 1)		15.32			15.57		17.17		18.09		19.16		20.01	
- Gd. Torplatz (Steig 2)						16.31				18.31				20.36
- Garten-/Hofackerstraße		15.34			15.59	16.33	17.19		18.11	18.33	19.18		20.03	20.38
- Gartenstraße/OVA		15.35			16.00	16.34	17.20		18.12	18.34	19.19		20.04	20.39
Hofherrnw. Spagenfeld		15.36			16.01	16.35	17.21		18.13	18.35	19.20		20.05	20.40
Unterrombach Friedhof				16.00	16.02	16.36		18.00		18.36		20.00		20.41
Hofherrnw. Weststadtzentrum					16.14				18.14				20.06	
- Talweg Mitte					16.14				18.14				20.06	
- Pfauenstraße					16.15				18.16				20.08	
- Kranichweg					16.16				18.17				20.09	
- Weilerstraße					16.17				18.18				20.10	
- Adler-/Falkenstraße					16.18				18.19				20.11	
- Adlerstr. Mitte					16.19				18.19				20.11	
- Adlerstr./Kindergarten					16.20				18.20				20.12	
- Spagenfeld		15.21		16.02	16.22		17.22	18.02	18.22			20.02		
Aalen Gartenstraße/OVA		15.22		16.03	16.23		17.23	18.03	18.23			20.03		
- Garten-/Hofackerstraße		15.23		16.04	16.24		17.24	18.04	18.24			20.04		
- Gd. Torplatz (Steig 3)		15.26		16.07	16.27		17.27	18.07	18.27			20.07		
- ZOB		15.28		16.10	16.29		17.29	18.10	18.29			20.10		

→		Sonn-/Feiertag	
LINIE		37	28
VERKEHRSHINWEIS		Y	Y
Aalen ZOB (Steig 2)		21.18	
- Gd. Torplatz (Steig 1)		21.19	
- Garten-/Hofackerstraße		21.21	
- Gartenstraße/OVA		21.22	
Hofherrnw. Spagenfeld		21.23	
Unterrombach Friedhof			22.05
Hofherrnw. Spagenfeld		21.24	22.07
Aalen Gartenstraße/OVA		21.25	22.08
- Garten-/Hofackerstraße		21.26	22.09
- Gd. Torplatz (Steig 3)		21.29	22.12
- ZOB		21.31	22.15

ZEICHENERKLÄRUNG: X = nicht am 24.12. Y = nicht am 24.12. und 31.12.
 ◐ = Hält nur zum Aussteigen