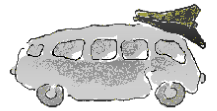


LINIE	Montag - Freitag												
	48	48	48	48	48	48	42	40	48	48	48	42	48
VERKEHRSHINWEIS	99	S	SG	F	S	S	S	S	F			S	
<b>Aalen ZOB (Steig 1)</b>	05.45	06.20	06.27		06.43	06.45	06.47	06.55	07.05	07.05	07.35		08.05
- Gd. Torplatz (Steig 1)	05.47	06.22	06.29		06.45	06.47	06.49	06.57	07.07	07.07	07.37		08.07
- Cafe Roschmann							06.51						
- Schubart-Gymnasium												07.40	
- Stadthalle/Limesmuseum							06.52						
- Silcherstraße							06.53						
- Hochschule/explorhino							06.54						
- Rombacher Str.							06.54					07.41	
- Garten-/Hofackerstraße								06.59					
- Obere Bahnstraße	05.49	06.24	06.31		06.47	06.49			07.09	07.09	07.39		08.09
- Heinkelstraße	05.50	06.25	06.32		06.48	06.50			07.10	07.10	07.40		08.10
- Siemensstr. (ehem.Wagenblast)	05.51	06.26	06.33		06.49	06.51			07.11	07.11	07.41		08.11
- MB Widmann	05.53	06.28	06.35		06.51	06.53			07.13	07.13	07.43		08.13
- Carl-Zeiss-Straße	05.53	06.28	06.35		06.51	06.54			07.14	07.14	07.44		08.14
- Daimlerstraße	05.54	06.29	06.36		06.52	06.55			07.15	07.15	07.45		08.15
<b>Unterrombach Bottich</b>							06.56						07.42
- Kirche							06.57						07.43
- Wieselweg							06.58						07.44
- Dachsweg							06.58						07.44
<b>Oberrombach</b>							06.59						07.45
<b>Rauental Vogelsang</b>							07.00						07.46
<b>Rauental</b>							07.00						07.46
<b>Forst Ortseingang</b>							07.01						07.47
- Mitte							07.02						07.48
- Wendeplatte							07.03						07.49
<b>Essingen Dauerwanger Straße</b>	05.55	06.30	06.37		06.53	06.56			07.16	07.16	07.46		08.16
- Bauhaus	05.56	06.31	06.38		06.54	06.58			07.18	07.18	07.48		08.18
- Stockert	05.58	06.33	06.40		06.56	07.00			07.20	07.20	07.50		08.20
- Industriegebiet							07.05					07.54	
- Krähenbühl	05.59	06.34	06.42		06.58	07.02	07.07	07.06	07.22	07.22	07.52	07.57	08.22
- Schloßpark	06.00	06.35	06.43		06.59	07.03	07.09	07.07	07.23	07.23	07.53	07.58	08.23
- Ritter (gegenüber Gasthaus)		06.45							07.25				
- Ritter (vor Gasthaus)							07.11			07.25	07.55	08.01	08.25
- Tauchenweiler Str.									07.26				
- Aalener Straße		06.42			07.06		07.09				07.57		
- Albuchstraße		06.44			07.08		07.11				07.59		
- Rose	06.01		06.44		07.00				07.27				
<b>Lauterburg Hirtenteich</b>	06.06		06.49		07.05				07.32				
- Kirche	06.07		06.50		07.06				07.33				
- Wendeplatte	06.10		06.51	06.54	07.07				07.34				
<b>Bartholomä Stern</b>				07.05	07.11				07.38				
- Hirschgasse				07.06	07.12				07.40				
- Adler				07.07	07.18				07.45				

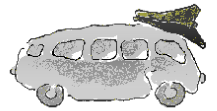
ZEICHENERKLÄRUNG: 99 = Haltestellen werden teilweise in anderer Reihenfolge bedient  
 G = Kurs wird von der Firma Grötzingler gefahren. F = nur an schulfreien Tagen  
 S = nur an Schultagen  
 ◀ = Hält nur zum Aussteigen



**Montag - Freitag**


LINIE	48	48	48	48	48	48	48	48	48	48	48	48	42	48	
VERKEHRSHINWEIS													S	S	F
<b>Aalen ZOB (Steig 1)</b>	08.35	08.50	09.10	09.30	09.50	10.10	10.30	10.50	11.10	11.30	11.40	11.40	11.50		
- Gd. Torplatz (Steig 1)	08.37	08.52	09.12	09.32	09.52	10.12	10.32	10.52	11.12	11.32	11.42	11.42	11.52		
- Cafe Roschmann													11.44		
- Stadthalle/Limesmuseum													11.45		
- Silcherstraße													11.46		
- Hochschule/explorhino													11.47		
- Rombacher Str.													11.47		
- Obere Bahnstraße	08.39	08.54	09.14	09.34	09.54	10.14	10.34	10.54	11.14	11.34	11.44		11.54		
- Heinkelstraße	08.40	08.55	09.15	09.35	09.55	10.15	10.35	10.55	11.15	11.35	11.45		11.55		
- Siemensstr. (ehem.Wagenblast)	08.41	08.56	09.16	09.36	09.56	10.16	10.36	10.56	11.16	11.36	11.46		11.56		
- MB Widmann	08.43	08.58	09.18	09.38	09.58	10.18	10.38	10.58	11.18	11.38	11.48		11.58		
- Carl-Zeiss-Straße	08.44	08.59	09.19	09.39	09.59	10.19	10.39	10.59	11.19	11.39	11.49		11.59		
- Daimlerstraße	08.45	09.00	09.20	09.40	10.00	10.20	10.40	11.00	11.20	11.40	11.50		12.00		
<b>Unterrombach Bottich</b>													11.49		
- Kirche													11.50		
- Wieselweg													11.51		
- Dachsweg													11.51		
<b>Oberrombach</b>													11.52		
<b>Raumental Vogelsang</b>													11.53		
<b>Raumental</b>													11.53		
<b>Forst Ortseingang</b>													11.54		
- Mitte													11.55		
- Wendeplatte													11.56		
<b>Essingen Dauerwanger Straße</b>	08.46	09.01	09.21	09.41	10.01	10.21	10.41	11.01	11.21	11.41	11.51		12.01		
- Bauhaus	08.48	09.03	09.23	09.43	10.03	10.23	10.43	11.03	11.23	11.43	11.53		12.03		
- Stockert	08.50	09.05	09.25	09.45	10.05	10.25	10.45	11.05	11.25	11.45	11.55		12.05		
- Industriegebiet													11.57		
- Krähenbühl	08.52	09.07	09.27	09.47	10.07	10.27	10.47	11.07	11.27	11.47	11.57	11.59	12.07		
- Schloßpark	08.53	09.08	09.28	09.48	10.08	10.28	10.48	11.08	11.28	11.48	11.58	12.03	12.08		
- Ritter (gegenüber Gasthaus)													12.04		
- Ritter (vor Gasthaus)	08.55	09.10	09.30	09.50	10.10	10.30	10.50	11.10	11.30	11.50	12.00		12.10		
- Tauchenweiler Str.													12.05		
- Aalener Straße		09.12			10.12			11.12						12.12	
- Albuchstraße		09.14			10.14			11.14						12.14	
- Rose													12.06		
<b>Lauterburg Hirtenteich</b>													12.11		
- Kirche													12.12		
- Wendeplatte													12.13		

ZEICHENERKLÄRUNG: F = nur an schulfreien Tagen S = nur an Schultagen



	Montag - Freitag												
LINIE	44	48	48	48	48	42	42	48	44	48	48	48	48
VERKEHRSHINWEIS	S		FG	S	F	S	SG		S	F	S99	F	
<b>Aalen Galgenberg Schulen</b>				12.12								13.05	
- ZOB (Steig 1)	12.00	12.10		12.18	12.30	12.30		12.50	13.00	13.10	13.15	13.20	13.30
- Gd. Torplatz (Steig 1)	12.02	12.12		12.20	12.32	12.32		12.52	13.02	13.12	13.17	13.22	13.32
- Cafe Roschmann						12.34							
- Th.-Heuss-Gymnasium	12.10								13.10				
- Schubart-Gymnasium	12.15								13.15				
- Stadthalle/Limesmuseum						12.35							
- Silcherstraße						12.36							
- Hochschule/explorhino						12.37							
- Rombacher Str.	12.16					12.37			13.16				
- Obere Bahnstraße		12.14		12.22	12.34			12.54		13.14	13.19	13.24	13.34
- Heinkelstraße		12.15		12.23	12.35			12.55		13.15	13.20	13.25	13.35
- Siemensstr. (ehem.Wagenblast)		12.16		12.24	12.36			12.56		13.16	13.21	13.26	13.36
- MB Widmann		12.18		12.26	12.38			12.58		13.18	13.23	13.28	13.38
- Carl-Zeiss-Straße		12.19		12.27	12.39			12.59		13.19	13.24	13.29	13.39
- Daimlerstraße		12.20		12.28	12.40			13.00		13.20	13.25	13.30	13.40
<b>Unterrombach Bottich</b>						12.39							
- Kirche						12.40							
- Wieselweg						12.40							
- Dachsweg						12.41							
<b>Oberrombach</b>						12.42							
<b>Rauental Vogelsang</b>						12.43							
<b>Rauental</b>						12.44							
<b>Forst Ortseingang</b>						12.45							
- Mitte						12.46							
- Wendeplatte						12.47							
<b>Essingen Dauerwanger Straße</b>		12.21		12.29	12.41			13.01		13.21	13.26	13.31	13.41
- Bauhaus		12.23		12.31	12.43			13.03		13.23	13.28	13.33	13.43
- Stockert		12.25		12.33	12.45			13.05		13.25	13.30	13.35	13.45
- Industriegebiet						12.48							
- Krähenbühl	12.24	12.27		12.35	12.47	12.50		13.07	13.24	13.27	13.32	13.37	13.47
- Schloßpark	12.25	12.28		12.36	12.48	12.51		13.08	13.25	13.28	13.33	13.38	13.48
- Ritter (gegenüber Gasthaus)				12.38		12.53					13.39	13.40	
- Ritter (vor Gasthaus)	12.30	12.30	12.32		12.50			13.10	13.27	13.30			13.50
- Tauchenweiler Str.			12.33	12.39		12.54					13.41	13.41	
- Aalener Straße	12.32							13.12	13.29		13.35		
- Albusstraße	12.34							13.14	13.31		13.37		
- Rose			12.34	12.40		12.55					13.44	13.42	
<b>Lauterburg Hirtenteich</b>			12.38	12.45		13.00					13.50	13.46	
- Kirche			12.39	12.46		13.01					13.51	13.47	
- Wendeplatte			12.40	12.47		13.03	13.05				13.53	13.48	
<b>Bartholomä Stern</b>			12.44	12.49		13.08					13.58	13.52	
- Hirschgasse			12.45	12.50		13.09					14.00	13.53	
- Adler			12.47	12.51		13.10					14.05	13.55	

ZEICHENERKLÄRUNG: 99 = Haltestellen werden teilweise in anderer Reihenfolge bedient  
 G = Kurs wird von der Firma Grötzinger gefahren. F = nur an schulfreien Tagen  
 S = nur an Schultagen



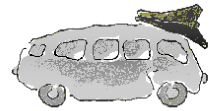
→ **Montag - Freitag**

LINIE	48	48	48	48	49	48	48	48	48	48	48	48	48
VERKEHRSHINWEIS	Vb2 G					S							
<b>Aalen ZOB (Steig 1)</b>	13.50	14.10	14.30	14.50		15.10	15.30	15.50	15.55	16.10	16.30	16.50	17.10
- Gd. Torplatz (Steig 1)	13.52	14.12	14.32	14.52		15.12	15.32	15.52	15.57	16.12	16.32	16.52	17.12
- Obere Bahnstraße	13.54	14.14	14.34	14.54		15.14	15.34	15.54	15.59	16.14	16.34	16.54	17.14
- Heinkelstraße	13.55	14.15	14.35	14.55		15.15	15.35	15.55	16.00	16.15	16.35	16.55	17.15
- Siemensstr. (ehem.Wagenblast)	13.56	14.16	14.36	14.56		15.16	15.36	15.56	16.01	16.16	16.36	16.56	17.16
- MB Widmann	13.58	14.18	14.38	14.58		15.18	15.38	15.58	16.03	16.18	16.38	16.58	17.18
- Carl-Zeiss-Straße	13.59	14.19	14.39	14.59		15.19	15.39	15.59	16.04	16.19	16.39	16.59	17.19
- Daimlerstraße	14.00	14.20	14.40	15.00		15.20	15.40	16.00	16.05	16.20	16.40	17.00	17.20
<b>Essingen Dauerwanger Straße</b>	14.01	14.21	14.41	15.01		15.21	15.41	16.01	16.06	16.21	16.41	17.01	17.21
- Bauhaus	14.03	14.23	14.43	15.03		15.23	15.43	16.03	16.08	16.23	16.43	17.03	17.23
- Stockert	14.05	14.25	14.45	15.05		15.25	15.45	16.05	16.10	16.25	16.45	17.05	17.25
- Krähenbühl	14.07	14.27	14.47	15.07		15.27	15.47	16.07	16.12	16.27	16.47	17.07	17.27
- Schloßpark	14.08	14.28	14.48	15.08	15.10	15.28	15.48	16.08	16.13	16.28	16.48	17.08	17.28
- Ritter (vor Gasthaus)	14.10	14.30	14.50	15.10		15.30	15.50	16.10		16.30	16.50	17.10	17.30
- Aalener Straße	14.12			15.12				16.12				17.12	
- Albuchstraße	14.14			15.14				16.14				17.14	
- Rose					15.12				16.15				
<b>Lauterburg Hirtenteich</b>					15.17				16.20				
- Kirche					15.18				16.21				
- Wendeplatte					15.19				16.22				
<b>Bartholomä Stern</b>					15.24				16.24				
- Hirschgasse					15.25				16.25				
- Adler					15.27				16.26				

→ **Montag - Freitag**

LINIE	48	48	48	48	48	48	48	48	48	42	42	42	42	
VERKEHRSHINWEIS	G					G								
<b>Aalen ZOB (Steig 1)</b>		17.30	17.50	18.10	18.30			18.50	19.10	19.30	20.10	20.35	21.35	22.35
- Gd. Torplatz (Steig 1)		17.32	17.52	18.12	18.32			18.52	19.12	19.32	20.11	20.36	21.36	22.36
- Cafe Roschmann											20.12	20.37	21.37	22.37
- Stadthalle/Limesmuseum											20.13	20.38	21.38	22.38
- Siilcherstraße											20.14	20.39	21.39	22.39
- Hochschule/explorhino											20.15	20.40	21.40	22.40
- Rombacher Str.											20.15	20.40	21.40	22.40
- Obere Bahnstraße		17.34	17.54	18.14	18.34			18.54	19.14	19.34				
- Heinkelstraße		17.35	17.55	18.15	18.35			18.55	19.15	19.35				
- Siemensstr. (ehem.Wagenblast)		17.36	17.56	18.16	18.36			18.56	19.16	19.36				
- MB Widmann		17.38	17.58	18.18	18.38			18.58	19.18	19.38				
- Carl-Zeiss-Straße		17.39	17.59	18.19	18.39			18.59	19.19	19.39				
- Daimlerstraße		17.40	18.00	18.20	18.40			19.00	19.20	19.40				
<b>Unterrombach Bottich</b>											20.16	20.41	21.41	22.41
- Kirche											20.17	20.42	21.42	22.42
- Wieselweg											20.18	20.43	21.43	22.43
- Dachsweg											20.18	20.43	21.43	22.43
<b>Oberrombach</b>											20.19	20.44	21.44	22.44
<b>Rauental Vogelsang</b>											20.20	20.45	21.45	22.45
<b>Rauental</b>											20.21	20.46	21.46	22.46
<b>Forst Ortseingang</b>											20.22	20.47	21.47	22.47
- Mitte											20.23	20.48	21.48	22.48
- Wendeplatte											20.24	20.49	21.49	22.49
<b>Essingen Dauerwanger Straße</b>		17.41	18.01	18.21	18.41			19.01	19.21	19.41				
- Bauhaus		17.43	18.03	18.23	18.43			19.03	19.23	19.43				
- Stockert		17.45	18.05	18.25	18.45			19.05	19.25	19.45				
- Industriegebiet											20.25	20.50	21.50	22.50
- Krähenbühl		17.47	18.07	18.27	18.47			19.07	19.27	19.47	20.26	20.51	21.51	22.51
- Schloßpark		17.48	18.08	18.28	18.48			19.08	19.28	19.48	20.27	20.52	21.52	22.52
- Ritter (vor Gasthaus)	17.30	17.50	18.10	18.30	18.50	18.50	19.10	19.30	19.50	20.29	20.54	21.54	22.54	
- Tauchenweiler Str.	17.31					18.51								
- Aalener Straße				18.12				19.12						
- Albuchstraße				18.14				19.14						
- Rose	17.32					18.52								
<b>Lauterburg Hirtenteich</b>	17.36					18.56								
- Kirche	17.37					18.57								
- Wendeplatte	17.38					18.58								
<b>Bartholomä Stern</b>	17.42					19.02								
- Hirschgasse	17.43					19.03								
- Adler	17.45					19.05								

ZEICHENERKLÄRUNG: G = Kurs wird von der Firma Grötzingler gefahren.  
Vb2 = nur montags bis donnerstags an Schultagen S = nur an Schultagen



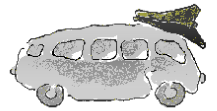
→ **Montag - Freitag**

LINIE	44	42
VERKEHRSHINWEIS	n6	
<b>Aalen ZOB (Steig 1)</b>	23.40	00.30
- Gd. Torplatz (Steig 1)	23.41	00.31
- Cafe Roschmann	23.42	00.32
- Stadthalle/Limesmuseum	23.43	00.33
- Silcherstraße	23.44	00.34
- Hochschule/explorhino	23.45	00.35
- Rombacher Str.	23.45	00.35
<b>Unterrombach Bottich</b>		00.36
- Kirche		00.37
- Wieselweg		00.38
- Dachsweg		00.38
<b>Oberrombach</b>		00.39
<b>Rauental Vogelsang</b>		00.40
<b>Rauental</b>		00.41
<b>Forst Ortseingang</b>		00.42
- Mitte		00.43
- Wendeplatte		00.44
<b>Essingen Industriegebiet</b>		00.45
- Krähenbühl	23.53	00.46
- Schloßpark	23.54	00.47
- Ritter (vor Gasthaus)	23.57	00.49

→ **Samstag**

LINIE	48	48	48	48	48	48	48	48	48	48	48	48	48
VERKEHRSHINWEIS													
<b>Aalen ZOB (Steig 1)</b>	06.15	06.45	07.30	08.00	08.30	09.00	09.30	10.00	10.30	11.00	11.30	11.45	12.00
- Gd. Torplatz (Steig 1)	06.17	06.47	07.32	08.02	08.32	09.02	09.32	10.02	10.32	11.02	11.32	11.47	12.02
- Obere Bahnstraße	06.19	06.49	07.34	08.04	08.34	09.04	09.34	10.04	10.34	11.04	11.34	11.49	12.04
- Heinkelstraße	06.20	06.50	07.35	08.05	08.35	09.05	09.35	10.05	10.35	11.05	11.35	11.50	12.05
- Siemensstr. (ehem. Wagenblast)	06.21	06.51	07.36	08.06	08.36	09.06	09.36	10.06	10.36	11.06	11.36	11.51	12.06
- MB Widmann	06.23	06.53	07.38	08.08	08.38	09.08	09.38	10.08	10.38	11.08	11.38	11.53	12.08
- Carl-Zeiss-Straße	06.23	06.53	07.39	08.09	08.39	09.09	09.39	10.09	10.39	11.09	11.39	11.53	12.09
- Daimlerstraße	06.24	06.54	07.40	08.10	08.40	09.10	09.40	10.10	10.40	11.10	11.40	11.54	12.10
<b>Essingen Dauerwanger Straße</b>	06.25	06.55	07.41	08.11	08.41	09.11	09.41	10.11	10.41	11.11	11.41	11.55	12.11
- Bauhaus	06.26	06.56	07.43	08.13	08.43	09.13	09.43	10.13	10.43	11.13	11.43	11.56	12.13
- Stockert	06.28	06.58	07.45	08.15	08.45	09.15	09.45	10.15	10.45	11.15	11.45	11.58	12.15
- Krähenbühl	06.29	06.59	07.47	08.17	08.47	09.17	09.47	10.17	10.47	11.17	11.47	11.59	12.17
- Schloßpark	06.30	07.00	07.48	08.18	08.48	09.18	09.48	10.18	10.48	11.18	11.48	12.00	12.18
- Ritter (vor Gasthaus)	06.31		07.50	08.19	08.50	09.19	09.50	10.19	10.50	11.19	11.50		12.19
- Aalener Straße	06.33			08.21		09.21		10.21		11.21			12.21
- Albuchstraße	06.35			08.23		09.23		10.23		11.23			12.23
- Rose		07.02											12.02
<b>Lauterburg Hirtenteich</b>		07.07											12.07
- Kirche		07.08											12.08
- Wendeplatte		07.09											12.09
<b>Bartholomä Stern</b>		07.12											12.12
- Hirschgasse		07.13											12.13
- Adler		07.15											12.15

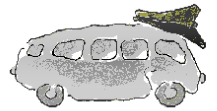
ZEICHENERKLÄRUNG: n6 = nur Nächte Freitag/Samstag



→ <b>Samstag</b>														
LINIE	48	48	48	48	48	48	48	48	48	48	42	48	42	
VERKEHRSHINWEIS										X	BG	X	X	X
<b>Aalen ZOB (Steig 1)</b>	12.30	13.00	13.30	14.00	14.30	14.45	15.00	15.30	16.00	16.15	17.30	18.00	19.05	
- Gd. Torplatz (Steig 1)	12.32	13.02	13.32	14.02	14.32	14.47	15.02	15.32	16.02	16.17	17.31	18.02	19.06	
- Cafe Roschmann											17.32		19.07	
- Stadthalle/Limesmuseum											17.33		19.08	
- Silcherstraße											17.34		19.09	
- Hochschule/explorhino											17.35		19.10	
- Rombacher Str.											17.35		19.10	
- Obere Bahnstraße	12.34	13.04	13.34	14.04	14.34	14.49	15.04	15.34	16.04	16.19		18.04		
- Heinkelstraße	12.35	13.05	13.35	14.05	14.35	14.50	15.05	15.35	16.05	16.20		18.05		
- Siemensstr. (ehem. Wagenblast)	12.36	13.06	13.36	14.06	14.36	14.51	15.06	15.36	16.06	16.21		18.06		
- MB Widmann	12.38	13.08	13.38	14.08	14.38	14.53	15.08	15.38	16.08	16.23		18.08		
- Carl-Zeiss-Straße	12.39	13.09	13.39	14.09	14.39	14.53	15.09	15.39	16.08	16.23		18.08		
- Daimlerstraße	12.40	13.10	13.40	14.10	14.40	14.54	15.10	15.40	16.09	16.24		18.09		
<b>Unterrombach Bottich</b>											17.36		19.11	
- Kirche											17.37		19.12	
- Wieselweg											17.38		19.13	
- Dachsweg											17.38		19.13	
<b>Oberrombach</b>											17.39		19.14	
<b>Raental Vogelsang</b>											17.40		19.15	
<b>Raental</b>											17.41		19.16	
<b>Forst Ortseingang</b>											17.42		19.17	
- Mitte											17.43		19.18	
- Wendeplatte											17.44		19.19	
<b>Essingen Dauerwanger Straße</b>	12.41	13.11	13.41	14.11	14.41	14.55	15.11	15.41	16.10	16.25		18.10		
- Bauhaus	12.43	13.13	13.43	14.13	14.43	14.56	15.13	15.43	16.11	16.26		18.11		
- Stockert	12.45	13.15	13.45	14.15	14.45	14.58	15.15	15.45	16.13	16.28		18.13		
- Industriegebiet											17.45		19.20	
- Krähenbühl	12.47	13.17	13.47	14.17	14.47	14.59	15.17	15.47	16.14	16.29	17.46	18.14	19.21	
- Schloßpark	12.48	13.18	13.48	14.18	14.48	15.00	15.18	15.48	16.15	16.30	17.47	18.15	19.22	
- Ritter (vor Gasthaus)	12.50	13.19	13.50	14.19	14.50		15.19	15.50	16.16		17.49	18.16	19.24	
- Aalener Straße		13.21		14.21			15.21		16.18			18.18		
- Albusstraße		13.23		14.23			15.23		16.20			18.20		
- Rose						15.02				16.32				
<b>Lauterburg Hirtenteich</b>						15.07				16.37				
- Kirche						15.08				16.38				
- Wendeplatte						15.09				16.39				
<b>Bartholomä Stern</b>						15.12				16.42				
- Hirschgasse						15.13				16.43				
- Adler						15.15				16.45				

→ <b>Samstag</b>						
LINIE	44	42	44	42	42	42
VERKEHRSHINWEIS	Y	Y	Y	Y	Y	Y
<b>Aalen ZOB (Steig 1)</b>	20.35	21.35	22.35	23.35	00.35	01.25
- Gd. Torplatz (Steig 1)	20.36	21.36	22.36	23.36	00.36	01.26
- Cafe Roschmann	20.37	21.37	22.37	23.37	00.37	01.27
- Stadthalle/Limesmuseum	20.38	21.38	22.38	23.38	00.38	01.28
- Silcherstraße	20.39	21.39	22.39	23.39	00.39	01.29
- Hochschule/explorhino	20.40	21.40	22.40	23.40	00.40	01.30
- Rombacher Str.	20.40	21.40	22.40	23.40	00.40	01.30
<b>Unterrombach Bottich</b>		21.41		23.41	00.41	01.31
- Kirche		21.42		23.42	00.42	01.32
- Wieselweg		21.43		23.43	00.43	01.33
- Dachsweg		21.43		23.43	00.43	01.33
<b>Oberrombach</b>		21.44		23.44	00.44	01.34
<b>Raental Vogelsang</b>		21.45		23.45	00.45	01.35
<b>Raental</b>		21.46		23.46	00.46	01.36
<b>Forst Ortseingang</b>		21.47		23.47	00.47	01.37
- Mitte		21.48		23.48	00.48	01.38
- Wendeplatte		21.49		23.49	00.49	01.39
<b>Essingen Industriegebiet</b>		21.50		23.50	00.50	01.40
- Krähenbühl	20.48	21.51	22.48	23.51	00.51	01.41
- Schloßpark	20.49	21.52	22.49	23.52	00.52	01.42
- Ritter (vor Gasthaus)	20.52	21.54	22.52	23.54	00.54	01.44

ZEICHENERKLÄRUNG: **BG** = Kurs fährt nur in den Monaten April bis Oktober. **X** = nicht am 24.12.  
**Y** = nicht am 24.12. und 31.12.



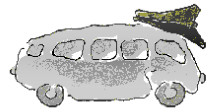
→ **Sonn-/Feiertag**

LINIE	42	44	42	44	40	42	40	44	42	40	44	42	40	
VERKEHRSHINWEIS	BG		BG						BG		BG			
<b>Aalen ZOB (Steig 1)</b>	10.05	10.15	11.30	12.15	12.30	13.30	14.30	15.15	15.30	16.30	17.15	17.30	18.30	
- Gd. Torplatz (Steig 1)	10.06	10.16	11.31	12.16	12.31	13.31	14.31	15.16	15.31	16.31	17.16	17.31	18.31	
- Cafe Roschmann	10.07	10.17	11.32	12.17		13.32		15.17	15.32		17.17	17.32		
- Stadthalle/Limesmuseum	10.08	10.18	11.33	12.18		13.33		15.18	15.33		17.18	17.33		
- Silcherstraße	10.09	10.19	11.34	12.19		13.34		15.19	15.34		17.19	17.34		
- Hochschule/explorhino	10.10	10.20	11.35	12.20		13.35		15.20	15.35		17.20	17.35		
- Rombacher Str.	10.10	10.20	11.35	12.20		13.35		15.20	15.35		17.20	17.35		
- Garten-/Hofackerstraße					12.33		14.33			16.33			18.33	
<b>Unterrombach Bottich</b>	10.12		11.37			13.37			15.37			17.37		
- Kirche	10.13		11.38			13.38			15.38			17.38		
- Wieselweg	10.14		11.39			13.39			15.39			17.39		
- Dachsweg	10.14		11.39			13.39			15.39			17.39		
<b>Oberrombach</b>	10.15		11.40			13.40			15.40			17.40		
<b>Raumental Vogelsang</b>	10.16		11.41			13.41			15.41			17.41		
<b>Raumental</b>	10.16		11.41			13.41			15.41			17.41		
<b>Forst Ortseingang</b>	10.17		11.42			13.42			15.42			17.42		
- Mitte	10.18		11.43			13.43			15.43			17.43		
- Wendeplatte	10.19		11.44			13.44			15.44			17.44		
<b>Essingen Industriegebiet</b>	10.20		11.45			13.45			15.45			17.45		
- Krähenbühl	10.21	10.28	11.46	12.28	12.38	13.46	14.38	15.28	15.46	16.38	17.28	17.46	18.38	
- Schloßpark	10.22	10.29	11.47	12.29	12.39	13.47	14.39	15.29	15.47	16.39	17.29	17.47	18.39	
- Ritter (vor Gasthaus)	10.24		11.49		12.42	13.49	14.42		15.49	16.42		17.49	18.42	
- Rose		10.31		12.31				15.31				17.31		
<b>Lauterburg Hirtenteich</b>		10.36		12.36				15.36				17.36		
- Kirche		10.37		12.37				15.37				17.37		
- Wendeplatte		10.38		12.38				15.38				17.38		
<b>Bartholomä Stern</b>		10.41		12.41				15.41				17.41		
- Hirschgasse		10.43		12.43				15.43				17.43		
- Adler		10.48		12.48				15.48				17.48		

→ **Sonn-/Feiertag**

LINIE	42	42	42
VERKEHRSHINWEIS			
<b>Aalen ZOB (Steig 1)</b>	19.30	20.30	21.30
- Gd. Torplatz (Steig 1)	19.31	20.31	21.31
- Cafe Roschmann	19.32	20.32	21.32
- Stadthalle/Limesmuseum	19.33	20.33	21.33
- Silcherstraße	19.34	20.34	21.34
- Hochschule/explorhino	19.35	20.35	21.35
- Rombacher Str.	19.35	20.35	21.35
<b>Unterrombach Bottich</b>	19.37	20.37	21.37
- Kirche	19.38	20.38	21.38
- Wieselweg	19.39	20.39	21.39
- Dachsweg	19.39	20.39	21.39
<b>Oberrombach</b>	19.40	20.40	21.40
<b>Raumental Vogelsang</b>	19.41	20.41	21.41
<b>Raumental</b>	19.41	20.41	21.41
<b>Forst Ortseingang</b>	19.42	20.42	21.42
- Mitte	19.43	20.43	21.43
- Wendeplatte	19.44	20.44	21.44
<b>Essingen Industriegebiet</b>	19.45	20.45	21.45
- Krähenbühl	19.46	20.46	21.46
- Schloßpark	19.47	20.47	21.47
- Ritter (vor Gasthaus)	19.49	20.49	21.49

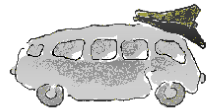
ZEICHENERKLÄRUNG: BG = Kurs fährt nur in den Monaten April bis Oktober.



	← Montag - Freitag												
LINIE	48	48	40	48	42	43	44	43	40	44	48	42	48
VERKEHRSHINWEIS				S	SG	S	S	S	F	F	S	S	
<b>Bartholomä Adler</b>						06.50					07.18	07.45	
- Rathaus						06.51					07.19	07.46	
- Lauterburger Str.						06.51					07.19	07.46	
<b>Lauterburg Wendepalte</b>											07.22	07.49	
<b>Lauterburg Wendepalte</b>			06.10		06.54		06.54						
- Kirche			06.12				06.56				07.23	07.50	
- Albstraße			06.13				06.57				07.24	07.51	
- Hirtenteich			06.14				06.58				07.24	07.52	
<b>Essingen Rose</b>			06.19				07.06				07.30	07.57	
- Tauchenweiler Str.			06.20				07.08						
- Aalener Straße	05.30			06.42			07.06		07.09				07.57
- Albuchstraße	05.32			06.44			07.08		07.11				07.59
- Ritter (vor Gasthaus)		05.55	06.21					07.09		07.24			
- Ritter (gegenüber Gasthaus)	05.33			06.45			07.09		07.12				08.00
- Schloßpark	05.35	05.56	06.22	06.47			07.12	07.11	07.15	07.28	07.36	08.01	08.02
- Krähenbühl	05.36	05.57	06.23	06.48			07.14	07.12	07.16	07.29	07.37	08.02	08.03
- Stockert	05.37	05.58		06.49				07.13			07.38		08.04
- Industriegebiet													08.04
<b>Forst Wendepalte</b>					07.06								08.06
- Mitte					07.07								08.06
<b>Rauental</b>					07.09								08.08
<b>Rauental Vogelsang</b>					07.09								08.08
<b>Oberrombach</b>					07.11								08.09
<b>Unterrombach Hermelinstr.</b>					07.13								08.10
- Neßlauer Straße					07.15								08.11
- Kirche					07.16								08.12
- Bottich					07.17								08.13
<b>Essingen Bauhaus</b>	05.38	06.00		06.50				07.16			07.40		08.06
- Dauerwanger Straße	05.39	06.01		06.51				07.17			07.41		08.07
<b>Aalen Mantelhof</b>	05.39	06.02		06.52				07.19			07.43		08.09
- Carl-Zeiss-Straße	05.40	06.02		06.53				07.20			07.44		08.10
- MB Widmann	05.40	06.03		06.54				07.21			07.45		08.11
- Siemensstr. (ehem. Wagenblast)	05.41	06.03		06.55				07.22			07.46		08.12
- Hochschule/explorhino							07.24			07.35		08.15	
- Silcherstraße					07.22		07.25	07.27		07.36		08.16	
- Stadthalle/Limesmuseum					07.23		07.26	07.28		07.37		08.17	
- St.-Johann-Friedhof					07.23			07.29				08.17	
- Friedhofstr.					07.24			07.31					
- Heinkelstraße	05.42	06.04		06.56							07.47		08.13
- Obere Bahnstraße	05.43	06.05		06.57							07.48		08.14
- Landratsamt			06.30						07.25				
- Sparkassenplatz			06.32										
- Gd. Torplatz (Steig 3)	05.46	06.08		07.00						07.40	07.51	08.21	08.17
- ZOB	05.49	06.11		07.03	07.27			07.34		07.43	07.54	08.23	08.20
- ZOB (Steig 4)													08.24
- Th.-Heuss-Gymnasium							07.30						
- Galgenberg Schulen									07.30				08.29
- Berufliche Schulen							07.35	07.41				08.28	

ZEICHENERKLÄRUNG: G = Kurs wird von der Firma Grötzingler gefahren. F = nur an schulfreien Tagen  
 S = nur an Schultagen  
 ◀ = Hält nur zum Aussteigen





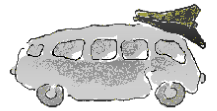
← **Montag - Freitag**

LINIE	48	48	48	48	48	48	48	48	48	48	48	48	48
VERKEHRSHINWEIS	F	S											
<b>Essingen Aalener Straße</b>	07.57				09.12			10.12			11.12		
- Albuchstraße	07.59				09.14			10.14			11.14		
- Ritter (vor Gasthaus)		08.10	08.27	08.57		09.32	09.52		10.32	10.52		11.32	11.52
- Ritter (gegenüber Gasthaus)	08.00				09.15			10.15			11.15		
- Schloßpark	08.02	08.11	08.28	08.58	09.17	09.33	09.53	10.17	10.33	10.53	11.17	11.33	11.53
- Krähenbühl	08.03	08.12	08.29	08.59	09.18	09.34	09.54	10.18	10.34	10.54	11.18	11.34	11.54
- Stockert	08.04	08.13	08.30	09.00	09.19	09.35	09.55	10.19	10.35	10.55	11.19	11.35	11.55
- Bauhaus	08.06	08.15	08.32	09.02	09.21	09.37	09.57	10.21	10.37	10.57	11.21	11.37	11.57
- Dauerwanger Straße	08.07	08.16	08.33	09.03	09.22	09.38	09.58	10.22	10.38	10.58	11.22	11.38	11.58
<b>Aalen Mantelhof</b>	08.09	08.18	08.35	09.05	09.24	09.40	10.00	10.24	10.40	11.00	11.24	11.40	12.00
- Carl-Zeiss-Straße	08.10	08.19	08.36	09.06	09.25	09.41	10.01	10.25	10.41	11.01	11.25	11.41	12.01
- MB Widmann	08.11	08.20	08.37	09.07	09.26	09.42	10.02	10.26	10.42	11.02	11.26	11.42	12.02
- Siemensstr. (ehem.Wagenblast)	08.12	08.21	08.38	09.08	09.27	09.43	10.03	10.27	10.43	11.03	11.27	11.43	12.03
- Heinkelstraße	08.13	08.22	08.39	09.09	09.28	09.44	10.04	10.28	10.44	11.04	11.28	11.44	12.04
- Obere Bahnstraße	08.14	08.23	08.40	09.10	09.29	09.45	10.05	10.29	10.45	11.05	11.29	11.45	12.05
- Gd. Torplatz (Steig 3)	08.17	08.26	08.43	09.13	09.32	09.48	10.08	10.32	10.48	11.08	11.32	11.48	12.08
- ZOB	08.20	08.29	08.46	09.16	09.35	09.51	10.11	10.35	10.51	11.11	11.35	11.51	12.11

← **Montag - Freitag**

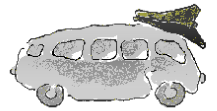
LINIE	48	42	48	48	48	48	42	48	42	48	48	48	48
VERKEHRSHINWEIS	S	S	F	S	FG		S	F	S	SG		S	F
<b>Bartholomä Adler</b>					12.14				12.55	12.56			
- Rathaus					12.15				12.56	12.57			
- Lauterburger Str.					12.15				12.57	12.57			
<b>Lauterburg Wendeplatte</b>					12.19				12.59	13.03			
<b>Lauterburg Wendeplatte</b>				12.15								13.05	
- Kirche				12.17	12.21				13.02			13.07	
- Albstraße				12.18	12.22				13.03			13.08	
- Hirtenteich				12.19	12.23				13.04			13.08	
<b>Essingen Rose</b>				12.24	12.28				13.09			13.15	
- Tauchenweiler Str.					12.30							13.17	
- Aalener Straße			12.12				12.32				13.12		
- Albuchstraße			12.14				12.34				13.14		
- Ritter (vor Gasthaus)	12.02				12.32	12.32		12.52				13.19	13.32
- Ritter (gegenüber Gasthaus)			12.15				12.36				13.15		
- Schloßpark	12.05	12.17	12.28		12.33	12.39	12.53	13.12			13.17	13.20	13.33
- Krähenbühl	12.06	12.18	12.29		12.34	12.40	12.54	13.13			13.18	13.21	13.34
- Stockert			12.19	12.30		12.35	12.55				13.19	13.22	13.35
- Industriegebiet	12.08						12.41	13.14					
<b>Forst Wendeplatte</b>	12.10						12.43	13.16					
- Mitte	12.10						12.44	13.17					
<b>Rauental</b>	12.12						12.46	13.19					
<b>Rauental Vogelsang</b>	12.12						12.47	13.20					
<b>Oberrombach</b>	12.14						12.48	13.21					
<b>Unterrombach Hermelinstr.</b>	12.15							13.22					
- Neßlauer Straße	12.16							13.23					
- Kirche	12.17						12.50	13.24					
- Bottich	12.18						12.51	13.25					
<b>Essingen Bauhaus</b>	12.07		12.21	12.32		12.37		12.57			13.21	13.24	13.37
- Dauerwanger Straße	12.08		12.22	12.33		12.38		12.58			13.22	13.25	13.38
<b>Aalen Mantelhof</b>	12.10		12.24	12.35		12.40		13.00			13.24	13.27	13.40
- Carl-Zeiss-Straße	12.11		12.25	12.36		12.41		13.01			13.25	13.28	13.41
- MB Widmann	12.12		12.26	12.37		12.42		13.02			13.26	13.29	13.42
- Siemensstr. (ehem.Wagenblast)	12.13		12.27	12.38		12.43		13.03			13.27	13.30	13.43
- Hochschule/explorhino		12.20							13.27				
- Silcherstraße		12.21							13.28				
- Stadthalle/Limesmuseum		12.22							13.29				
- St.-Johann-Friedhof		12.22							13.29				
- Heinkelstraße	12.14		12.28	12.39		12.44		13.04			13.28	13.31	13.44
- Obere Bahnstraße	12.15		12.29	12.40		12.45		13.05			13.29	13.32	13.45
- Gd. Torplatz (Steig 3)	12.18	12.26	12.32	12.43		12.48		13.08	13.33		13.32	13.35	13.48
- ZOB	12.21	12.29	12.35	12.46		12.51	12.59	13.11	13.36		13.35	13.38	13.51

ZEICHENERKLÄRUNG: F = nur an schulfreien Tagen S = nur an Schultagen  
G = Kurs wird von der Firma Grötzinger gefahren.



← LINIE	Montag - Freitag													
	48	48	48	48	48	48	48	48	42	48	48	48	48	48
VERKEHRSHINWEIS	S		F		S				Vb2					
<b>Bartholomä Adler</b>			13.56		14.05									
- Rathaus			13.57		14.06									
- Lauterburger Str.			13.57		14.06									
<b>Lauterburg Wendepalte</b>			14.00		14.10									
- Kirche			14.02		14.12									
- Albstraße			14.03		14.13									
- Hirteiteich			14.03		14.13									
<b>Essingen Rose</b>			14.08		14.18									
- Tauchenweiler Str.			14.10		14.20									
- Aalener Straße	13.29			14.12					15.12				16.12	
- Albuchstraße	13.31			14.14					15.14				16.14	
- Ritter (vor Gasthaus)		13.52	14.12		14.22	14.32	14.52			15.32	15.52			16.32
- Ritter (gegenüber Gasthaus)	13.32			14.15					15.15				16.16	
- Schloßpark	13.34	13.53	14.13	14.17	14.23	14.33	14.53	15.07	15.17	15.33	15.53	16.18	16.33	
- Krähenbühl	13.35	13.54	14.14	14.18	14.24	14.34	14.54	15.08	15.18	15.34	15.54	16.19	16.34	
- Stockert	13.36	13.55	14.15	14.19	14.25	14.35	14.55		15.19	15.35	15.55	16.20	16.35	
- Industriegebiet									15.09					
<b>Forst Wendepalte</b>									15.11					
- Mitte									15.12					
<b>Rauental</b>									15.14					
<b>Rauental Vogelsang</b>									15.15					
<b>Oberrombach</b>									15.16					
<b>Unterrombach Hermelinstr.</b>									15.17					
- Neßlauer Straße									15.18					
- Kirche									15.19					
- Bottich									15.20					
<b>Essingen Bauhaus</b>	13.38	13.57	14.17	14.21	14.27	14.37	14.57		15.21	15.37	15.57	16.22	16.37	
- Dauerwanger Straße	13.39	13.58	14.18	14.22	14.28	14.38	14.58		15.22	15.38	15.58	16.23	16.38	
<b>Aalen Mantelhof</b>	13.41	14.00	14.20	14.24	14.30	14.40	15.00		15.24	15.40	16.00	16.25	16.40	
- Carl-Zeiss-Straße	13.42	14.01	14.21	14.25	14.31	14.41	15.01		15.25	15.41	16.01	16.26	16.41	
- MB Widmann	13.43	14.02	14.22	14.26	14.32	14.42	15.02		15.26	15.42	16.02	16.27	16.42	
- Siemensstr. (ehem.Wagenblast)	13.44	14.03	14.23	14.27	14.33	14.43	15.03		15.27	15.43	16.03	16.28	16.43	
- Hochschule/explorhino									15.22					
- Silcherstraße									15.23					
- Stadthalle/Limesmuseum									15.24					
- St.-Johann-Friedhof									15.24					
- Heinkelstraße	13.45	14.04	14.24	14.28	14.34	14.44	15.04		15.28	15.44	16.04	16.29	16.44	
- Obere Bahnstraße	13.46	14.05	14.25	14.29	14.35	14.45	15.05		15.29	15.45	16.05	16.30	16.45	
- Gd. Torplatz (Steig 3)	13.49	14.08	14.28	14.32	14.38	14.48	15.08	15.28	15.32	15.48	16.08	16.33	16.48	
- ZOB	13.52	14.11	14.31	14.35	14.41	14.51	15.11	15.31	15.35	15.51	16.11	16.36	16.51	

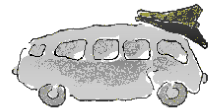
ZEICHENERKLÄRUNG: Vb2 = nur montags bis donnerstags an Schultagen F = nur an schulfreien Tagen  
S = nur an Schultagen



← Montag - Freitag												
LINIE	40	48	48	48	48	48	48	48	48	48	48	48
VERKEHRSHINWEIS	S			G			G					
<b>Bartholomä Adler</b>	16.27			17.12						18.32		
- Rathaus	16.28			17.13						18.33		
- Lauterburger Str.	16.29			17.13						18.33		
<b>Lauterburg Wendepalte</b>	16.31			17.17						18.37		
- Kirche	16.32			17.19						18.39		
- Albstraße	16.33			17.20						18.40		
- Hirteich	16.34			17.20						18.40		
<b>Essingen Rose</b>	16.39			17.25						18.45		
- Tauchenweiler Str.				17.27						18.47		
- Aalener Straße			17.12				18.12			19.12		
- Albuchstraße			17.14				18.14			19.14		
- Ritter (vor Gasthaus)		16.52		17.29	17.32	17.52		18.32	18.49	18.52		19.32 19.52
- Ritter (gegenüber Gasthaus)			17.16				18.16			19.16		
- Schloßpark	◀16.41	16.53	17.18		17.33	17.53	18.18	18.33		18.53	19.18	19.33 19.53
- Krähenbühl	◀16.42	16.54	17.19		17.34	17.54	18.19	18.34		18.54	19.19	19.34 19.54
- Stockert		16.55	17.20		17.35	17.55	18.20	18.35		18.55	19.20	19.35 19.55
- Bauhaus		16.57	17.22		17.37	17.57	18.22	18.37		18.57	19.22	19.37 19.57
- Dauerwanger Straße		16.58	17.23		17.38	17.58	18.23	18.38		18.58	19.23	19.38 19.58
<b>Aalen Mantelhof</b>		17.00	17.25		17.40	18.00	18.25	18.40		19.00	19.25	19.40 19.59
- Carl-Zeiss-Straße		17.01	17.26		17.41	18.01	18.26	18.41		19.01	19.26	19.41 19.59
- MB Widmann		17.02	17.27		17.42	18.02	18.27	18.42		19.02	19.27	19.42 20.00
- Siemensstr. (ehem.Wagenblast)		17.03	17.28		17.43	18.03	18.28	18.43		19.03	19.28	19.43 20.00
- Heinkelstraße		17.04	17.29		17.44	18.04	18.29	18.44		19.04	19.29	19.44 20.01
- Obere Bahnstraße		17.05	17.30		17.45	18.05	18.30	18.45		19.05	19.30	19.45 20.02
- Garten-/Hofackerstraße	◀16.51											
- Gd. Torplatz (Steig 3)		17.08	17.33		17.48	18.08	18.33	18.48		19.08	19.33	19.48 20.05
- ZOB	16.55	17.11	17.36		17.51	18.11	18.36	18.51		19.11	19.36	19.51 20.08

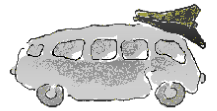
← Montag - Freitag						
LINIE	48	42	42	44	40	40
VERKEHRSHINWEIS	n6					
<b>Essingen Ritter (vor Gasthaus)</b>	20.32	20.55	21.55	22.55	23.57	00.50
- Schloßpark	20.33	20.56	21.56	22.56	23.58	00.51
- Krähenbühl	20.34	20.57	21.57	22.57	23.58	00.51
- Stockert	20.35					
- Industriegebiet		20.58	21.58			
<b>Forst Wendepalte</b>		21.00	22.00			
- Mitte		21.01	22.01			
<b>Raental</b>		21.02	22.02			
<b>Raental Vogelsang</b>		21.03	22.03			
<b>Oberrombach</b>		21.04	22.04			
<b>Unterrombach Hermelinstr.</b>		21.06	22.06			
- Neßlauer Straße		21.07	22.07			
- Kirche		21.08	22.08			
- Bottich		21.08	22.08			
<b>Essingen Bauhaus</b>	20.37					
- Dauerwanger Straße	20.38					
<b>Aalen Mantelhof</b>	20.40					
- Carl-Zeiss-Straße	20.41					
- MB Widmann	20.42					
- Siemensstr. (ehem.Wagenblast)	20.43					
- Hochschule/explorhino		21.10	22.10	23.04		
- Silcherstraße		21.11	22.11	23.05		
- Stadthalle/Limesmuseum		21.12	22.12	23.06		
- St.-Johann-Friedhof		21.12	22.12	23.06		
- Heinkelstraße	20.44					
- Obere Bahnstraße	20.45					
- Garten-/Hofackerstraße					◀00.05	◀00.58
- Gd. Torplatz (Steig 3)	20.48	21.15	◀22.15	◀23.09	◀00.07	◀01.00
- ZOB	20.51	21.18	22.18	23.12	00.10	01.03

ZEICHENERKLÄRUNG: G = Kurs wird von der Firma Grötzingler gefahren. S = nur an Schultagen  
n6 = nur Nächte Freitag/Samstag  
◀ = Hält nur zum Aussteigen



Samstag

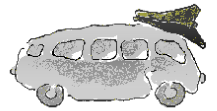
LINIE	48	48	48	48	48	48	48	48	48	48	48	48	48
<b>VERKEHRSHINWEIS</b>													
<b>Bartholomä Adler</b>													
- Rathaus													
- Lauterburger Str.													
<b>Lauterburg Wendeplatte</b>													
- Kirche													
- Albstraße													
- Hirteiteich													
<b>Essingen Rose</b>													
- Tauchenweiler Str.													
- Aalener Straße		06.33			08.21		09.21		10.21		11.21		12.21
- Albuchstraße		06.35			08.23		09.23		10.23		11.23		12.23
- Ritter (vor Gasthaus)	05.55		07.30	07.52		08.52		09.52		10.52		11.52	
- Ritter (gegenüber Gasthaus)		06.36			08.24		09.24		10.24		11.24		12.24
- Schloßpark	05.56	06.38	07.31	07.53	08.26	08.53	09.26	09.53	10.26	10.53	11.26	11.53	12.26
- Krähenbühl	05.57	06.39	07.32	07.54	08.27	08.54	09.27	09.54	10.27	10.54	11.27	11.54	12.27
- Stockert	05.58	06.40	07.33	07.55	08.28	08.55	09.28	09.55	10.28	10.55	11.28	11.55	12.28
- Bauhaus	06.00	06.42	07.35	07.57	08.30	08.57	09.30	09.57	10.30	10.57	11.30	11.57	12.30
- Dauerwanger Straße	06.01	06.43	07.36	07.58	08.31	08.58	09.31	09.58	10.31	10.58	11.31	11.58	12.31
<b>Aalen Mantelhof</b>	06.02	06.44	07.37	07.59	08.32	08.59	09.32	09.59	10.32	10.59	11.32	11.59	12.32
- Carl-Zeiss-Straße	06.02	06.44	07.38	08.00	08.33	09.00	09.33	10.00	10.33	11.00	11.33	12.00	12.33
- MB Widmann	06.03	06.45	07.38	08.00	08.33	09.00	09.33	10.00	10.33	11.00	11.33	12.00	12.33
- Siemensstr. (ehem.Wagenblast)	06.03	06.45	07.39	08.01	08.34	09.01	09.34	10.01	10.34	11.01	11.34	12.01	12.34
- Heinkelstraße	06.04	06.46	07.40	08.02	08.35	09.02	09.35	10.02	10.35	11.02	11.35	12.02	12.35
- Obere Bahnstraße	06.05	06.47	07.41	08.03	08.36	09.03	09.36	10.03	10.36	11.03	11.36	12.03	12.36
- Gd. Torplatz (Steig 3)	06.08	06.50	07.44	08.06	08.39	09.06	09.39	10.06	10.39	11.06	11.39	12.06	12.39
- ZOB	06.11	06.53	07.47	08.09	08.42	09.09	09.42	10.09	10.42	11.09	11.42	12.09	12.42



← <span style="border: 1px solid black; padding: 2px;">Samstag</span>													
LINIE	40	48	48	48	48	48	48	40	48	48	48	48	
VERKEHRSHINWEIS										X	BG	X	X
<b>Bartholomä Adler</b>	12.15							15.15			16.45		
- Rathaus	12.16							15.16			16.46		
- Lauterburger Str.	12.17							15.17			16.46		
<b>Lauterburg Wendepalte</b>	12.19							15.19			16.49		
- Kirche	12.20							15.20			16.50		
- Albstraße	12.21							15.21			16.51		
- Hirteiteich	12.22							15.22			16.51		
<b>Essingen Rose</b>	12.26							15.26			16.57		
- Tauchenweiler Str.											16.58		
- Aalener Straße			13.21		14.21		15.21			16.18			18.18
- Albuchstraße			13.23		14.23		15.23			16.20			18.20
- Ritter (vor Gasthaus)		12.52		13.52		14.52		15.52		17.00		17.51	
- Ritter (gegenüber Gasthaus)			13.24		14.24		15.24			16.21			18.21
- Schloßpark	12.28	12.53	13.26	13.53	14.26	14.53	15.26	15.28	15.53	16.23	17.01	17.52	18.23
- Krähenbühl	12.29	12.54	13.27	13.54	14.27	14.54	15.27	15.29	15.54	16.24	17.02	17.53	18.24
- Stockert		12.55	13.28	13.55	14.28	14.55	15.28		15.55	16.25	17.03		18.25
- Industriegebiet													17.54
<b>Forst Wendepalte</b>													17.56
- Mitte													17.56
<b>Rauental</b>													17.57
<b>Rauental Vogelsang</b>													17.58
<b>Oberrombach</b>													17.59
<b>Unterrombach Hermelinstr.</b>													18.00
- Neßlauer Straße													18.01
- Kirche													18.02
- Böttich													18.02
<b>Essingen Bauhaus</b>		12.57	13.30	13.57	14.30	14.57	15.30		15.57	16.27	17.05		18.27
- Dauerwanger Straße		12.58	13.31	13.58	14.31	14.58	15.31		15.58	16.28	17.06		18.28
<b>Aalen Mantelhof</b>		12.59	13.32	13.59	14.32	14.59	15.32		15.59	16.29	17.07		18.29
- Carl-Zeiss-Straße		13.00	13.33	14.00	14.33	15.00	15.33		15.59	16.29	17.08		18.29
- MB Widmann		13.00	13.33	14.00	14.33	15.00	15.33		16.00	16.30	17.08		18.30
- Siemensstr. (ehem. Wagenblast)		13.01	13.34	14.01	14.34	15.01	15.34		16.00	16.30	17.09		18.30
- Hochschule/explorhino													18.04
- Silcherstraße													18.05
- Stadthalle/Limesmuseum													18.06
- St.-Johann-Friedhof													18.06
- Heinkelstraße		13.02	13.35	14.02	14.35	15.02	15.35		16.01	16.31	17.10		18.31
- Obere Bahnstraße		13.03	13.36	14.03	14.36	15.03	15.36		16.02	16.32	17.11		18.32
- Garten-/Hofackerstraße	12.37							15.37					
- Gd. Torplatz (Steig 3)	12.39	13.06	13.39	14.06	14.39	15.06	15.39	15.39	16.05	16.35	17.14	18.09	18.35
- ZOB	12.42	13.09	13.42	14.09	14.42	15.09	15.42	15.42	16.08	16.38	17.17	18.12	18.38

← <span style="border: 1px solid black; padding: 2px;">Samstag</span>												
LINIE	42	44	42	42	40	44	40					
VERKEHRSHINWEIS	X	Y	Y	Y	Y	Y	Y					
<b>Essingen Ritter (vor Gasthaus)</b>	19.26	20.52	21.56	22.54	23.56	00.56	01.46					
- Schloßpark	19.27	20.53	21.57	22.55	23.57	00.57	01.47					
- Krähenbühl	19.28	20.54	21.58	22.56	23.58	00.58	01.48					
- Industriegebiet	19.29		21.59	22.57								
<b>Forst Wendepalte</b>	19.31		22.01	22.59								
- Mitte	19.31		22.02	22.59								
<b>Rauental</b>	19.32		22.03	23.00								
<b>Rauental Vogelsang</b>	19.33		22.04	23.01								
<b>Oberrombach</b>	19.34		22.05	23.02								
<b>Unterrombach Hermelinstr.</b>	19.35		22.07	23.03								
- Neßlauer Straße	19.36		22.08	23.04								
- Kirche	19.37		22.09	23.05								
- Böttich	19.37		22.09	23.05								
<b>Aalen Hochschule/explorhino</b>	19.39	21.01	22.11	23.07		01.05						
- Silcherstraße	19.40	21.02	22.12	23.08		01.06						
- Stadthalle/Limesmuseum	19.41	21.03	22.13	23.09		01.07						
- St.-Johann-Friedhof	19.41	21.03	22.13	23.09		01.07						
- Garten-/Hofackerstraße					00.05		01.55					
- Gd. Torplatz (Steig 3)	19.44	21.07	22.16	23.13	00.08	01.13	01.58					
- ZOB	19.47	21.09	22.19	23.15	00.10	01.15	02.00					

ZEICHENERKLÄRUNG: **BG** = Kurs fährt nur in den Monaten April bis Oktober. **X** = nicht am 24.12.  
**Y** = nicht am 24.12. und 31.12.  
**◀** = Hält nur zum Aussteigen



←	Sonn-/Feiertag													
	LINIE	40	44	42	42	44	40	42	40	44	42	40	44	42
VERKEHRSHINWEIS	BG			BG			BG			BG				
<b>Bartholomä Adler</b>		10.48			12.48				15.48				17.48	
- Rathaus		10.49			12.49				15.49				17.49	
- Lauterburger Str.		10.49			12.49				15.49				17.49	
<b>Lauterburg Wendepalte</b>		10.52			12.52				15.52				17.52	
- Kirche		10.53			12.53				15.53				17.53	
- Albstraße		10.54			12.54				15.54				17.54	
- Hirteich		10.54			12.54				15.54				17.54	
<b>Essingen Rose</b>		11.00			13.00				16.00				18.00	
- Ritter (vor Gasthaus)	10.26		11.51	12.42			13.51	14.42	15.51		16.42	17.51		18.42
- Schloßpark	10.27	11.02	11.52	12.43	13.02	13.52	14.43	15.52	16.02	16.43	17.52	18.02	18.43	
- Krähenbühl	10.27	11.03	11.53	12.44	13.03	13.52	14.44	15.52	16.03	16.44	17.52	18.03	18.44	
- Industriegebiet			11.54	12.45			14.45			16.45			18.45	
<b>Forst Wendepalte</b>			11.56	12.47			14.47			16.47			18.47	
- Mitte			11.56	12.48			14.48			16.48			18.48	
<b>Rauental</b>			11.57	12.49			14.49			16.49			18.49	
<b>Rauental Vogelsang</b>			11.58	12.50			14.50			16.50			18.50	
<b>Oberrombach</b>			11.59	12.51			14.51			16.51			18.51	
<b>Unterrombach Hermelinstr.</b>			12.00	12.53			14.53			16.53			18.53	
- Neßlauer Straße			12.01	12.54			14.54			16.54			18.54	
- Kirche			12.02	12.55			14.55			16.55			18.55	
- Bottich			12.02	12.55			14.55			16.55			18.55	
<b>Aalen Hochschule/explorhino</b>		11.12	12.04	12.57	13.12		14.57		16.12	16.57		18.12	18.57	
- Silcherstraße		11.13	12.05	12.58	13.13		14.58		16.13	16.58		18.13	18.58	
- Stadthalle/Limesmuseum		11.14	12.06	12.59	13.14		14.59		16.14	16.59		18.14	18.59	
- St.-Johann-Friedhof		11.14	12.06	12.59	13.14		14.59		16.14	16.59		18.14	18.59	
- Garten-/Hofackerstraße	10.33					13.58		15.58			17.58			
- Gd. Torplatz (Steig 3)	10.36	11.20	12.11	13.02	13.20	14.01	15.02	16.01	16.20	17.02	18.01	18.20	19.02	
- ZOB	10.39	11.22	12.14	13.05	13.22	14.04	15.05	16.04	16.22	17.05	18.04	18.22	19.05	

←	Sonn-/Feiertag		
LINIE	40	44	40
VERKEHRSHINWEIS			
<b>Essingen Ritter (vor Gasthaus)</b>	19.51	20.51	21.51
- Schloßpark	19.52	20.52	21.52
- Krähenbühl	19.52	20.52	21.52
<b>Aalen Hochschule/explorhino</b>		20.59	
- Silcherstraße		21.00	
- Stadthalle/Limesmuseum		21.01	
- St.-Johann-Friedhof		21.01	
- Garten-/Hofackerstraße	19.58		21.58
- Gd. Torplatz (Steig 3)	20.01		22.01
- ZOB	20.04	21.04	22.04

ZEICHENERKLÄRUNG: **BG** = Kurs fährt nur in den Monaten April bis Oktober.  
 ◀ = Hält nur zum Aussteigen