


→ **Montag - Freitag**

LINIE	72	71	72	71	72	71	79	71	72	79	72	72	79
VERKEHRSHINWEIS	S F ST												
Aalen ZOB (Steig 8)	05.37	05.55	06.25		07.05	07.05	07.10	07.35	07.58	08.15	08.18	08.38	08.45
- Sparkassenplatz	05.38	05.56	06.26		07.06	07.06	07.11	07.36	07.59	08.16	08.19	08.39	08.46
- Jahnstraße/Samariterstift		05.57				07.07	07.12	07.37		08.17			08.47
- Härtsfeldrestauration		05.58				07.08	07.13	07.38		08.18			08.48
- Malteser-Zentrum		05.59		06.45		07.09	07.14	07.39		08.19			08.49
- Hölderlinplatz		06.00		06.46		07.10	07.15	07.40		08.20			08.50
- Lilienfeinstraße		06.01		06.47		07.11	07.16	07.41		08.21			08.51
- Amselweg		06.03		06.49		07.13	07.17	07.43		08.22			08.52
- Schwalbenstraße		06.04		06.50		07.14	07.18	07.44		08.23			08.53
- Musikschule							07.19			08.24			08.54
- Hardtstraße							07.20			08.25			08.55
- Hardtstr. Zusatzhalt							07.21			08.26			08.56
- Hardtstr./Lenzhalde							07.22			08.27			08.57
- Härtsfeldrestauration		06.05		06.51		07.15	07.23	07.45		08.28			08.58
- Jahnstraße/Samariterstift		06.05		06.51		07.15	07.24	07.45		08.29			08.59
- Straubmüller	05.39	06.06	06.27	06.52	07.07	07.16		07.46	08.00		08.20	08.40	
- Gesundheitsamt	05.40	06.06	06.28	06.52	07.08	07.16		07.46	08.01		08.21	08.41	
- Ziegelstraße	05.41	06.07	06.29	06.53	07.09	07.17		07.47	08.02		08.22	08.42	
- Kantstraße	05.43	06.09	06.31	06.55	07.11	07.19		07.49	08.04		08.24	08.44	
- Grauleshof	05.44	06.11	06.32	06.57	07.13	07.21		07.51	08.06		08.26	08.46	
- Obere Hegelstraße	05.45	06.12	06.33	06.58	07.14	07.22		07.52	08.07		08.27	08.47	
- Hegel-/Kantstraße	05.46	06.13	06.34	06.59	07.15	07.23		07.53	08.08		08.28	08.48	
- Ziegelstraße	05.47	06.14	06.35	07.00	07.16	07.24		07.54	08.09		08.29	08.49	
- Gesundheitsamt	05.48	06.15	06.36	07.01	07.17	07.25		07.55	08.10		08.30	08.50	
- Straubmüller	05.48	06.15	06.36	07.01	07.17	07.25		07.55	08.10		08.30	08.50	
- Sparkassenplatz	05.50	06.17	06.38	07.04	07.19	07.27	07.26	07.57	08.12	08.31	08.32	08.52	09.01
- ZOB	05.51	06.18	06.39	07.05	07.20	07.28	07.27	07.58	08.13		08.33	08.53	09.02
- ZOB (nur Ausstieg)										08.32		08.53	
- Gd. Torplatz (nur Ausstieg)										08.35		08.56	
- Th.-Heuss-Gymnasium					07.30								
- Schubart-Gymnasium					07.37								

→ **Montag - Freitag**

LINIE	72	79	72	72	79	72	79	72	72	79	72	79	72
VERKEHRSHINWEIS	S F ST												
Aalen Gd. Torplatz (Steig 4)								10.13		10.36			11.13
- ZOB (Steig 8)	08.58	09.15	09.18	09.38	09.45	09.58	10.15	10.18	10.38	10.45	10.58	11.15	11.18
- Sparkassenplatz	08.59	09.16	09.19	09.39	09.46	09.59	10.16	10.19	10.39	10.46	10.59	11.16	11.19
- Jahnstraße/Samariterstift		09.17			09.47		10.17			10.47		11.17	
- Härtsfeldrestauration		09.18			09.48		10.18			10.48		11.18	
- Malteser-Zentrum		09.19			09.49		10.19			10.49		11.19	
- Hölderlinplatz		09.20			09.50		10.20			10.50		11.20	
- Lilienfeinstraße		09.21			09.51		10.21			10.51		11.21	
- Amselweg		09.22			09.52		10.22			10.52		11.22	
- Schwalbenstraße		09.23			09.53		10.23			10.53		11.23	
- Musikschule		09.24			09.54		10.24			10.54		11.24	
- Hardtstraße		09.25			09.55		10.25			10.55		11.25	
- Hardtstr. Zusatzhalt		09.26			09.56		10.26			10.56		11.26	
- Hardtstr./Lenzhalde		09.27			09.57		10.27			10.57		11.27	
- Härtsfeldrestauration		09.28			09.58		10.28			10.58		11.28	
- Jahnstraße/Samariterstift		09.29			09.59		10.29			10.59		11.29	
- Straubmüller	09.00		09.20	09.40		10.00		10.20	10.40		11.00		11.20
- Gesundheitsamt	09.01		09.21	09.41		10.01		10.21	10.41		11.01		11.21
- Ziegelstraße	09.02		09.22	09.42		10.02		10.22	10.42		11.02		11.22
- Kantstraße	09.04		09.24	09.44		10.04		10.24	10.44		11.04		11.24
- Grauleshof	09.06		09.26	09.46		10.06		10.26	10.46		11.06		11.26
- Obere Hegelstraße	09.07		09.27	09.47		10.07		10.27	10.47		11.07		11.27
- Hegel-/Kantstraße	09.08		09.28	09.48		10.08		10.28	10.48		11.08		11.28
- Ziegelstraße	09.09		09.29	09.49		10.09		10.29	10.49		11.09		11.29
- Gesundheitsamt	09.10		09.30	09.50		10.10		10.30	10.50		11.10		11.30
- Straubmüller	09.10		09.30	09.50		10.10		10.30	10.50		11.10		11.30
- Sparkassenplatz	09.12	09.31	09.32	09.52	10.01	10.12	10.31	10.32	10.52	11.01	11.12	11.31	11.32
- ZOB	09.13		09.33		10.02	10.13	10.32	10.33	10.53	11.02	11.13	11.32	11.33
- ZOB (nur Ausstieg)		09.32		09.53									
- Gd. Torplatz (nur Ausstieg)		09.35		09.56									

ZEICHENERKLÄRUNG: T = Umstieg am ZOB Bussteig 2 zum THG/SG F = nur an schulfreien Tagen
S = nur an Schultagen



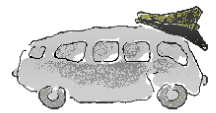
→ **Montag - Freitag**

LINIE	72	79	72	79	72	71	72	79	72	79	71	72	72
VERKEHRSHINWEIS	S F S F												
Aalen Gd. Torplatz (Steig 4)	11.36												
- ZOB (Steig 8)	11.38	11.45	11.58	12.15	12.18	12.30	12.38	12.45	12.58	13.15	13.15	13.18	13.38
- Sparkassenplatz	11.39	11.46	11.59	12.16	12.19	12.31	12.39	12.46	12.59	13.16	13.16	13.19	13.39
- Jahnstraße/Samariterstift		11.47		12.17		12.32		12.47		13.17	13.17		
- Härtsfeldrestauration		11.48		12.18		12.33		12.48		13.18	13.18		
- Malteser-Zentrum		11.49		12.19		12.34		12.49		13.19	13.19		
- Hölderlinplatz		11.50		12.20		12.35		12.50		13.20	13.20		
- Lilienfeinstraße		11.51		12.21		12.36		12.51		13.21	13.21		
- Amselweg		11.52		12.22		12.38		12.52		13.22	13.23		
- Schwalbenstraße		11.53		12.23		12.39		12.53		13.23	13.24		
- Musikschule		11.54		12.24				12.54		13.24			
- Hardtstraße		11.55		12.25				12.55		13.25			
- Hardtstr. Zusatzhalt		11.56		12.26				12.56		13.26			
- Hardtstr./Lenzhalde		11.57		12.27				12.57		13.27			
- Härtsfeldrestauration		11.58		12.28		12.40		12.58		13.28	13.25		
- Jahnstraße/Samariterstift		11.59		12.29		12.40		12.59		13.29	13.25		
- Straubmüller	11.40		12.00		12.20	12.41	12.40		13.00		13.26	13.20	13.40
- Gesundheitsamt	11.41		12.01		12.21	12.41	12.41		13.01		13.26	13.21	13.41
- Ziegelstraße	11.42		12.02		12.22	12.42	12.42		13.02		13.27	13.22	13.42
- Kantstraße	11.44		12.04		12.24	12.44	12.44		13.04		13.29	13.24	13.44
- Grauleshof	11.46		12.06		12.26	12.46	12.46		13.06		13.31	13.26	13.46
- Obere Hegelstraße	11.47		12.07		12.27	12.47	12.47		13.07		13.32	13.27	13.47
- Hegel-/Kantstraße	11.48		12.08		12.28	12.48	12.48		13.08		13.33	13.28	13.48
- Ziegelstraße	11.49		12.09		12.29	12.49	12.49		13.09		13.34	13.29	13.49
- Gesundheitsamt	11.50		12.10		12.30	12.50	12.50		13.10		13.35	13.30	13.50
- Straubmüller	11.50		12.10		12.30	12.50	12.50		13.10		13.35	13.30	13.50
- Sparkassenplatz	11.52	12.01	12.12	12.31	12.32	12.52	12.52	13.01	13.12	13.31	13.37	13.32	13.52
- ZOB	11.53	12.02	12.13	12.32	12.33	12.53	12.53	13.02	13.13	13.32	13.38	13.33	13.53

→ **Montag - Freitag**

LINIE	79	72	79	72	72	79	72	79	72	72	79	72	79
VERKEHRSHINWEIS													
Aalen ZOB (Steig 8)	13.45	13.58	14.15	14.18	14.38	14.45	14.58	15.15	15.18	15.38	15.45	15.58	16.15
- Sparkassenplatz	13.46	13.59	14.16	14.19	14.39	14.46	14.59	15.16	15.19	15.39	15.46	15.59	16.16
- Jahnstraße/Samariterstift	13.47		14.17			14.47		15.17			15.47		16.17
- Härtsfeldrestauration	13.48		14.18			14.48		15.18			15.48		16.18
- Malteser-Zentrum	13.49		14.19			14.49		15.19			15.49		16.19
- Hölderlinplatz	13.50		14.20			14.50		15.20			15.50		16.20
- Lilienfeinstraße	13.51		14.21			14.51		15.21			15.51		16.21
- Amselweg	13.52		14.22			14.52		15.22			15.52		16.22
- Schwalbenstraße	13.53		14.23			14.53		15.23			15.53		16.23
- Musikschule	13.54		14.24			14.54		15.24			15.54		16.24
- Hardtstraße	13.55		14.25			14.55		15.25			15.55		16.25
- Hardtstr. Zusatzhalt	13.56		14.26			14.56		15.26			15.56		16.26
- Hardtstr./Lenzhalde	13.57		14.27			14.57		15.27			15.57		16.27
- Härtsfeldrestauration	13.58		14.28			14.58		15.28			15.58		16.28
- Jahnstraße/Samariterstift	13.59		14.29			14.59		15.29			15.59		16.29
- Straubmüller		14.00		14.20	14.40		15.00		15.20	15.40		16.00	
- Gesundheitsamt		14.01		14.21	14.41		15.01		15.21	15.41		16.01	
- Ziegelstraße		14.02		14.22	14.42		15.02		15.22	15.42		16.02	
- Kantstraße		14.04		14.24	14.44		15.04		15.24	15.44		16.04	
- Grauleshof		14.06		14.26	14.46		15.06		15.26	15.46		16.06	
- Obere Hegelstraße		14.07		14.27	14.47		15.07		15.27	15.47		16.07	
- Hegel-/Kantstraße		14.08		14.28	14.48		15.08		15.28	15.48		16.08	
- Ziegelstraße		14.09		14.29	14.49		15.09		15.29	15.49		16.09	
- Gesundheitsamt		14.10		14.30	14.50		15.10		15.30	15.50		16.10	
- Straubmüller		14.10		14.30	14.50		15.10		15.30	15.50		16.10	
- Sparkassenplatz	14.01	14.12	14.31	14.32	14.52	15.01	15.12	15.31	15.32	15.52	16.01	16.12	16.31
- ZOB	14.02	14.13	14.32	14.33	14.53	15.02	15.13	15.32	15.33	15.53	16.02	16.13	16.32

ZEICHENERKLÄRUNG: F = nur an schulfreien Tagen S = nur an Schultagen



→ **Montag - Freitag**

LINIE	72	72	79	72	79	72	72	79	72	79	72	72	79
VERKEHRSHINWEIS													
Aalen ZOB (Steig 8)	16.18	16.38	16.45	16.58	17.15	17.18	17.38	17.45	17.58	18.15	18.18	18.38	18.45
- Sparkassenplatz	16.19	16.39	16.46	16.59	17.16	17.19	17.39	17.46	17.59	18.16	18.19	18.39	18.46
- Jahnstraße/Samariterstift			16.47		17.17			17.47		18.17			18.47
- Härtsfeldrestauration			16.48		17.18			17.48		18.18			18.48
- Malteser-Zentrum			16.49		17.19			17.49		18.19			18.49
- Hölderlinplatz			16.50		17.20			17.50		18.20			18.50
- Lilienfeinstraße			16.51		17.21			17.51		18.21			18.51
- Amselweg			16.52		17.22			17.52		18.22			18.52
- Schwalbenstraße			16.53		17.23			17.53		18.23			18.53
- Musikschule			16.54		17.24			17.54		18.24			18.54
- Hardtstraße			16.55		17.25			17.55		18.25			18.55
- Hardtstr. Zusatzhalt			16.56		17.26			17.56		18.26			18.56
- Hardtstr./Lenzhalde			16.57		17.27			17.57		18.27			18.57
- Härtsfeldrestauration			16.58		17.28			17.58		18.28			18.58
- Jahnstraße/Samariterstift			16.59		17.29			17.59		18.29			18.59
- Straubmüller	16.20	16.40		17.00		17.20	17.40		18.00		18.20	18.40	
- Gesundheitsamt	16.21	16.41		17.01		17.21	17.41		18.01		18.21	18.41	
- Ziegelstraße	16.22	16.42		17.02		17.22	17.42		18.02		18.22	18.42	
- Kantstraße	16.24	16.44		17.04		17.24	17.44		18.04		18.24	18.44	
- Grauleshof	16.26	16.46		17.06		17.26	17.46		18.06		18.26	18.46	
- Obere Hegelstraße	16.27	16.47		17.07		17.27	17.47		18.07		18.27	18.47	
- Hegel-/Kantstraße	16.28	16.48		17.08		17.28	17.48		18.08		18.28	18.48	
- Ziegelstraße	16.29	16.49		17.09		17.29	17.49		18.09		18.29	18.49	
- Gesundheitsamt	16.30	16.50		17.10		17.30	17.50		18.10		18.30	18.50	
- Straubmüller	16.30	16.50		17.10		17.30	17.50		18.10		18.30	18.50	
- Sparkassenplatz	16.32	16.52	17.01	17.12	17.31	17.32	17.52	18.01	18.12	18.31	18.32	18.52	19.01
- ZOB	16.33	16.53	17.02	17.13	17.32	17.33	17.53	18.02	18.13	18.32	18.33	18.53	19.02

→ **Montag - Freitag**

LINIE	72	71	71	71	71	71	71
VERKEHRSHINWEIS							
Aalen ZOB (Steig 8)	18.58	19.18	19.55	20.40	21.35	22.20	23.15
- Sparkassenplatz	18.59	19.19	19.56	20.41	21.36	22.21	23.16
- Jahnstraße/Samariterstift		19.20	19.57	20.42	21.37	22.22	23.17
- Härtsfeldrestauration		19.21	19.58	20.43	21.38	22.23	23.18
- Malteser-Zentrum		19.21	19.58	20.44	21.39	22.24	23.19
- Hölderlinplatz		19.22	19.59	20.45	21.40	22.25	23.20
- Lilienfeinstraße		19.23	20.00	20.45	21.40	22.25	23.20
- Amselweg		19.24	20.01	20.47	21.42	22.27	23.22
- Schwalbenstraße		19.25	20.02	20.48	21.43	22.28	23.23
- Härtsfeldrestauration		19.26	20.03	20.49	21.44	22.29	23.24
- Jahnstraße/Samariterstift		19.26	20.03	20.49	21.44	22.29	23.24
- Straubmüller	19.00	19.27	20.04	20.50	21.45	22.30	23.25
- Gesundheitsamt	19.01	19.27	20.04	20.50	21.45	22.30	23.25
- Ziegelstraße	19.02	19.28	20.05	20.51	21.46	22.31	23.26
- Kantstraße	19.04	19.30	20.07	20.53	21.48	22.33	23.28
- Grauleshof	19.06	19.32	20.09	20.55	21.50	22.35	23.30
- Obere Hegelstraße	19.07	19.33	20.10	20.56	21.51	22.36	23.31
- Hegel-/Kantstraße	19.08	19.34	20.11	20.57	21.52	22.37	23.32
- Ziegelstraße	19.09	19.35	20.12	20.58	21.53	22.38	23.33
- Gesundheitsamt	19.10	19.36	20.13	20.59	21.54	22.39	23.34
- Straubmüller	19.10	19.36	20.13	20.59	21.54	22.39	23.34
- Sparkassenplatz	19.12	19.38	20.15	21.01	21.56	22.41	23.36
- ZOB	19.13	19.39	20.16	21.02	21.57	22.42	23.37

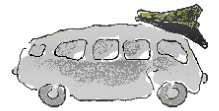


→ **Samstag**

LINIE	71	71	71	79	72	72	79	72	72	79	72	72	79
VERKEHRSHINWEIS													
Aalen Gd. Torplatz (Steig 4)											10.13	10.16	11.13
- ZOB (Steig 8)	06.05	07.00	07.35	08.15	08.18	08.48	09.15	09.18	09.48	10.15	10.18	10.48	11.15
- Sparkassenplatz	06.06	07.01	07.36	08.16	08.19	08.49	09.16	09.19	09.49	10.16	10.19	10.49	11.16
- Jahnstraße/Samariterstift	06.07	07.02	07.37	08.17			09.17			10.17			11.17
- Härtsfeldrestauration	06.08	07.03	07.38	08.18			09.18			10.18			11.18
- Malteser-Zentrum	06.09	07.04	07.39	08.19			09.19			10.19			11.19
- Hölderlinplatz	06.10	07.05	07.40	08.20			09.20			10.20			11.20
- Lilienfeinstraße	06.11	07.06	07.41	08.21			09.21			10.21			11.21
- Amselweg	06.13	07.08	07.43	08.23			09.23			10.23			11.23
- Schwalbenstraße	06.14	07.09	07.44	08.24			09.24			10.24			11.24
- Musikschule				08.25			09.25			10.25			11.25
- Hardtstraße				08.26			09.26			10.26			11.26
- Hardtstr. Zusatzhalt				08.27			09.27			10.27			11.27
- Hardtstr./Lenzhalde				08.28			09.28			10.28			11.28
- Härtsfeldrestauration	06.15	07.10	07.45	08.29			09.29			10.29			11.29
- Jahnstraße/Samariterstift	06.15	07.10	07.45	08.30			09.30			10.30			11.30
- Straubmüller	06.16	07.11	07.46		08.20	08.50		09.20	09.50		10.20	10.50	
- Gesundheitsamt	06.16	07.11	07.46		08.21	08.51		09.21	09.51		10.21	10.51	
- Ziegelstraße	06.17	07.12	07.47		08.22	08.52		09.22	09.52		10.22	10.52	
- Kantstraße	06.19	07.14	07.49		08.24	08.54		09.24	09.54		10.24	10.54	
- Grauleshof	06.21	07.16	07.51		08.26	08.56		09.26	09.56		10.26	10.56	
- Obere Hegelstraße	06.22	07.17	07.52		08.27	08.57		09.27	09.57		10.27	10.57	
- Hegel-/Kantstraße	06.23	07.18	07.53		08.28	08.58		09.28	09.58		10.28	10.58	
- Ziegelstraße	06.24	07.19	07.54		08.29	08.59		09.29	09.59		10.29	10.59	
- Gesundheitsamt	06.25	07.20	07.55		08.30	09.00		09.30	10.00		10.30	11.00	
- Straubmüller	06.25	07.20	07.55		08.30	09.00		09.30	10.00		10.30	11.00	
- Sparkassenplatz	06.27	07.22	07.57	08.32	08.32	09.02	09.32	09.32	10.02	10.32	10.32	11.02	11.32
- ZOB	06.28	07.23	07.58			09.03			10.03	10.33	10.33	11.03	11.33
- ZOB (nur Ausstieg)				08.33	08.33		09.33	09.33					
- Gd. Torplatz (nur Ausstieg)				08.36	08.36		09.36	09.36					

→ **Samstag**

LINIE	72	72	79	72	72	79	72	72	79	72	72	79	72
VERKEHRSHINWEIS													
Aalen Gd. Torplatz (Steig 4)	11.16												
- ZOB (Steig 8)	11.18	11.48	12.15	12.18	12.48	13.15	13.18	13.48	14.15	14.18	14.48	15.15	15.18
- Sparkassenplatz	11.19	11.49	12.16	12.19	12.49	13.16	13.19	13.49	14.16	14.19	14.49	15.16	15.19
- Jahnstraße/Samariterstift			12.17			13.17			14.17			15.17	
- Härtsfeldrestauration			12.18			13.18			14.18			15.18	
- Malteser-Zentrum			12.19			13.19			14.19			15.19	
- Hölderlinplatz			12.20			13.20			14.20			15.20	
- Lilienfeinstraße			12.21			13.21			14.21			15.21	
- Amselweg			12.23			13.23			14.23			15.23	
- Schwalbenstraße			12.24			13.24			14.24			15.24	
- Musikschule			12.25			13.25			14.25			15.25	
- Hardtstraße			12.26			13.26			14.26			15.26	
- Hardtstr. Zusatzhalt			12.27			13.27			14.27			15.27	
- Hardtstr./Lenzhalde			12.28			13.28			14.28			15.28	
- Härtsfeldrestauration			12.29			13.29			14.29			15.29	
- Jahnstraße/Samariterstift			12.30			13.30			14.30			15.30	
- Straubmüller	11.20	11.50		12.20	12.50		13.20	13.50		14.20	14.50		15.20
- Gesundheitsamt	11.21	11.51		12.21	12.51		13.21	13.51		14.21	14.51		15.21
- Ziegelstraße	11.22	11.52		12.22	12.52		13.22	13.52		14.22	14.52		15.22
- Kantstraße	11.24	11.54		12.24	12.54		13.24	13.54		14.24	14.54		15.24
- Grauleshof	11.26	11.56		12.26	12.56		13.26	13.56		14.26	14.56		15.26
- Obere Hegelstraße	11.27	11.57		12.27	12.57		13.27	13.57		14.27	14.57		15.27
- Hegel-/Kantstraße	11.28	11.58		12.28	12.58		13.28	13.58		14.28	14.58		15.28
- Ziegelstraße	11.29	11.59		12.29	12.59		13.29	13.59		14.29	14.59		15.29
- Gesundheitsamt	11.30	12.00		12.30	13.00		13.30	14.00		14.30	15.00		15.30
- Straubmüller	11.30	12.00		12.30	13.00		13.30	14.00		14.30	15.00		15.30
- Sparkassenplatz	11.32	12.02	12.32	12.32	13.02	13.32	13.32	14.02	14.32	14.32	15.02	15.32	15.32
- ZOB	11.33	12.03	12.33	12.33	13.03	13.33	13.33	14.03	14.33	14.33	15.03	15.33	15.33



→ **Samstag**

LINIE	71	71	71	71	71	71	71	71
VERKEHRSHINWEIS	X	X	X	X	Y	Y	Y	
Aalen ZOB (Steig 8)	15.45	16.15	17.10	18.20	19.35	21.10	22.15	23.17
- Sparkassenplatz	15.46	16.16	17.11	18.21	19.36	21.11	22.16	23.18
- Jahnstraße/Samariterstift	15.47	16.17	17.12	18.22	19.37	21.12	22.17	23.19
- Härtsfeldrestauration	15.48	16.18	17.13	18.23	19.38	21.13	22.18	23.20
- Malteser-Zentrum	15.49	16.19	17.14	18.24	19.38	21.14	22.19	23.20
- Hölderlinplatz	15.50	16.20	17.15	18.25	19.39	21.15	22.20	23.21
- Lilienfeinstraße	15.51	16.21	17.16	18.26	19.40	21.16	22.21	23.22
- Amselweg	15.53	16.23	17.18	18.28	19.41	21.18	22.23	23.23
- Schwalbenstraße	15.54	16.24	17.19	18.29	19.42	21.19	22.24	23.24
- Härtsfeldrestauration	15.55	16.25	17.20	18.30	19.43	21.20	22.25	23.25
- Jahnstraße/Samariterstift	15.55	16.25	17.20	18.30	19.43	21.20	22.25	23.25
- Straubmüller	15.56	16.26	17.21	18.31	19.44	21.21	22.26	23.26
- Gesundheitsamt	15.56	16.26	17.21	18.31	19.44	21.21	22.26	23.26
- Ziegelstraße	15.57	16.27	17.22	18.32	19.45	21.22	22.27	23.27
- Kantstraße	15.59	16.29	17.24	18.34	19.47	21.24	22.29	23.29
- Grauleshof	16.01	16.31	17.26	18.36	19.49	21.26	22.31	23.31
- Obere Hegelstraße	16.02	16.32	17.27	18.37	19.50	21.27	22.32	23.32
- Hegel-/Kantstraße	16.03	16.33	17.28	18.38	19.51	21.28	22.33	23.33
- Ziegelstraße	16.04	16.34	17.29	18.39	19.52	21.29	22.34	23.34
- Gesundheitsamt	16.05	16.35	17.30	18.40	19.53	21.30	22.35	23.35
- Straubmüller	16.05	16.35	17.30	18.40	19.53	21.30	22.35	23.35
- Sparkassenplatz	16.07	16.37	17.32	18.42	19.55	21.32	22.37	23.37
- ZOB	16.08	16.38	17.33	18.43	19.56	21.33	22.38	23.38

→ **Sonn-/Feiertag**

LINIE	71	71	71	71	71	71	71	71	71	71	71
VERKEHRSHINWEIS											
Aalen ZOB (Steig 8)	10.40	12.30	13.30	14.30	15.30	16.30	17.30	18.30	19.30	20.30	21.30
- Sparkassenplatz	10.41	12.31	13.31	14.31	15.31	16.31	17.31	18.31	19.31	20.31	21.31
- Jahnstraße/Samariterstift	10.42	12.32	13.32	14.32	15.32	16.32	17.32	18.32	19.32	20.32	21.32
- Härtsfeldrestauration	10.43	12.33	13.33	14.33	15.33	16.33	17.33	18.33	19.33	20.33	21.33
- Malteser-Zentrum	10.44	12.34	13.34	14.34	15.34	16.34	17.34	18.34	19.34	20.34	21.34
- Hölderlinplatz	10.45	12.35	13.35	14.35	15.35	16.35	17.35	18.35	19.35	20.35	21.35
- Lilienfeinstraße	10.46	12.36	13.36	14.36	15.36	16.36	17.36	18.36	19.36	20.36	21.36
- Amselweg	10.48	12.38	13.38	14.38	15.38	16.38	17.38	18.38	19.38	20.38	21.38
- Schwalbenstraße	10.49	12.39	13.39	14.39	15.39	16.39	17.39	18.39	19.39	20.39	21.39
- Härtsfeldrestauration	10.50	12.40	13.40	14.40	15.40	16.40	17.40	18.40	19.40	20.40	21.40
- Jahnstraße/Samariterstift	10.50	12.40	13.40	14.40	15.40	16.40	17.40	18.40	19.40	20.40	21.40
- Straubmüller	10.51	12.41	13.41	14.41	15.41	16.41	17.41	18.41	19.41	20.41	21.41
- Gesundheitsamt	10.51	12.41	13.41	14.41	15.41	16.41	17.41	18.41	19.41	20.41	21.41
- Ziegelstraße	10.52	12.42	13.42	14.42	15.42	16.42	17.42	18.42	19.42	20.42	21.42
- Kantstraße	10.54	12.44	13.44	14.44	15.44	16.44	17.44	18.44	19.44	20.44	21.44
- Grauleshof	10.56	12.46	13.46	14.46	15.46	16.46	17.46	18.46	19.46	20.46	21.46
- Obere Hegelstraße	10.57	12.47	13.47	14.47	15.47	16.47	17.47	18.47	19.47	20.47	21.47
- Hegel-/Kantstraße	10.58	12.48	13.48	14.48	15.48	16.48	17.48	18.48	19.48	20.48	21.48
- Ziegelstraße	10.59	12.49	13.49	14.49	15.49	16.49	17.49	18.49	19.49	20.49	21.49
- Gesundheitsamt	11.00	12.50	13.50	14.50	15.50	16.50	17.50	18.50	19.50	20.50	21.50
- Straubmüller	11.00	12.50	13.50	14.50	15.50	16.50	17.50	18.50	19.50	20.50	21.50
- Sparkassenplatz	11.02	12.52	13.52	14.52	15.52	16.52	17.52	18.52	19.52	20.52	21.52
- ZOB	11.03	12.53	13.53	14.53	15.53	16.53	17.53	18.53	19.53	20.53	21.53

ZEICHENERKLÄRUNG: X = nicht am 24.12. Y = nicht am 24.12. und 31.12.