


→ **Montag - Freitag**

LINIE	15	14	13	11	17	14	11	17	14	15	15	17	11
VERKEHRSHINWEIS	S												
Aalen ZOB (Steig 4)	04.55	05.25	05.30	05.45	05.52	06.05	06.25	06.30	06.30	06.40	06.50	06.58	07.00
- Röttenberg Abzw.	04.56	05.26	05.31	05.46	05.53	06.06	06.26	06.31	06.31	06.41	06.51	06.59	07.01
Wasseralf. Löwenbrauerei	04.57	05.27	05.32	05.47	05.54	06.07	06.27	06.32	06.32	06.42	06.52	07.00	07.02
- Alfing									06.34				
- Alfing/SHW	04.58	05.28	05.33	05.48	05.55	06.08	06.28	06.33		06.43	06.53	07.01	07.03
- Sonnenbergstraße	04.59	05.29	05.34	05.49	05.56	06.09	06.29	06.34	06.37	06.44	06.54	07.02	07.04
- Sängershalle	05.00	05.30	05.35	05.51	05.57	06.10	06.31	06.35	06.38	06.45	06.55	07.03	07.06
- Ev. Gemeindezentrum				05.53			06.33						07.08
- Braunenbergsstraße				05.54			06.34						07.09
- Spitzwegstraße				05.55			06.35						07.10
- Adenauerstr. Mitte				05.55			06.35						07.10
- Adenauer-/Dürerstr.				05.56			06.36						07.11
- Kolpingstraße				05.57			06.37						07.12
- Kolpingstr./Kindergarten				05.58			06.38						07.13
- Friedhof					05.59			06.37				07.05	
- Steigacker				06.01			06.41						07.16
- Urbanstraße	05.01	05.31	05.36			06.11			06.39	06.46	06.56		
- Schloßstraße	05.01	05.31	05.37			06.11			06.40	06.47	06.57		
- Talschulen			05.38										
- Bürgle			05.40										
- Auchtstraße		05.32	05.43			06.12			06.41				
- Philipp-Funk-Str.			05.45										
- Marienhöhe			05.46										
- Am Schimmelberg		05.33				06.13			06.42				
- Schimmelberg Wald	05.02	05.34				06.14			06.44	06.49	06.59		

→ **Montag - Freitag**

LINIE	12	11	14	15	17	13	12	17	14	11	15	13	17
VERKEHRSHINWEIS	S	F				S	S	F					
Aalen ZOB (Steig 4)	07.20	07.25	07.30	07.45	08.00	08.08		08.15	08.30	08.38	08.50	09.08	09.15
- Röttenberg Abzw.	07.21	07.26	07.31	07.46	08.01	08.09		08.16	08.31	08.39	08.51	09.09	09.16
Wasseralf. Löwenbrauerei	07.22	07.27	07.32	07.47	08.02	08.10		08.17	08.32	08.40	08.52	09.10	09.17
Aalen Berufl. Schulen/K 3311	07.23						08.21						
Wasseralf. Westheim	07.24						08.22						
- Binsengasse	07.25						08.23						
- Alfing/SHW		07.28	07.33	07.48	08.03	08.11		08.18	08.33	08.41	08.53	09.11	09.18
- Sonnenbergstraße		07.29	07.34	07.49	08.04	08.12		08.19	08.34	08.42	08.54	09.12	09.19
- Sängershalle		07.31	07.35	07.50	08.05	08.13		08.20	08.35	08.44	08.55	09.13	09.20
- Ev. Gemeindezentrum		07.33								08.46			
- Braunenbergsstraße		07.34								08.47			
- Spitzwegstraße		07.35								08.48			
- Adenauerstr. Mitte		07.35								08.48			
- Adenauer-/Dürerstr.		07.36								08.49			
- Kolpingstraße		07.37								08.50			
- Kolpingstr./Kindergarten		07.38								08.51			
- Friedhof					08.07			08.22					09.22
- Steigacker		07.41								08.54			
- Urbanstraße			07.36	07.51		08.14			08.36		08.56	09.14	
- Schloßstraße			07.37	07.52		08.15			08.37		08.57	09.15	
- Talschulen	07.28					08.16	08.26						09.16
- Bürgle	07.30					08.18	08.28						09.18
- Auchtstraße	07.33		07.38			08.21		08.38					09.21
- Philipp-Funk-Str.	07.35					08.23							09.23
- Marienhöhe	07.35					08.24							09.24
- Am Schimmelberg			07.39						08.39				
- Schimmelberg Wald			07.40	07.54					08.40		08.59		

ZEICHENERKLÄRUNG: S = nur an Schultagen F = nur an schulfreien Tagen



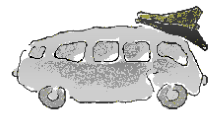
→ **Montag - Freitag**

LINIE	14	11	15	13	17	14	11	15	13	14	18	14	11
VERKEHRSHINWEIS	S												
Aalen Gd. Torplatz (Steig 4)					10.13	10.28	10.36				11.13	11.28	11.36
- ZOB (Steig 4)	09.30	09.38	09.50	10.08	10.15	10.30	10.38	10.50	11.08	11.10	11.15	11.30	11.38
- Rötberg Abzw.	09.31	09.39	09.51	10.09	10.16	10.31	10.39	10.51	11.09	11.11	11.16	11.31	11.39
Wasseralf. Löwenbrauerei	09.32	09.40	09.52	10.10	10.17	10.32	10.40	10.52	11.10	11.12	11.17	11.32	11.40
- Alfing/SHW	09.33	09.41	09.53	10.11	10.18	10.33	10.41	10.53	11.11	11.13	11.18	11.33	11.41
- Sonnenbergstraße	09.34	09.42	09.54	10.12	10.19	10.34	10.42	10.54	11.12	11.14	11.19	11.34	11.42
- Sängerkirche	09.35	09.44	09.55	10.13	10.20	10.35	10.44	10.55	11.13	11.15	11.20	11.35	11.44
- Ev. Gemeindezentrum		09.46					10.46						11.46
- Brauenbergstraße		09.47					10.47						11.47
- Spitzwegstraße		09.48					10.48						11.48
- Adenauerstr. Mitte		09.48					10.48						11.48
- Adenauer-/Dürerstr.		09.49					10.49						11.49
- Kolpingstraße		09.50					10.50						11.50
- Kolpingstr./Kindergarten		09.51					10.51						11.51
- Friedhof					10.22						11.22		
- Steigacker		09.54					10.54						11.54
- Urbanstraße	09.36		09.56	10.14		10.36		10.56	11.14	11.16		11.36	
- Schloßstraße	09.37		09.57	10.15		10.37		10.57	11.15	11.17		11.37	
- Talschulen				10.16					11.16				
- Talschulen										11.20			
- Bürgle				10.18					11.18				
- Auchtstraße	09.38			10.21		10.38			11.21	11.25		11.38	
- Philipp-Funk-Str.				10.23					11.23				
- Marienhöhe				10.24					11.24				
- Am Schimmelberg	09.39					10.39				11.26		11.39	
- Schimmelberg Wald	09.40		09.59			10.40		10.59		11.27		11.40	

→ **Montag - Freitag**

LINIE	15	12	14	13	18	18	16	14	11	15	17	14	13
VERKEHRSHINWEIS		S	S		S	F	S				S	S	
Aalen ZOB (Steig 4)	11.50	12.05	12.05	12.08	12.15	12.15	12.15	12.30	12.38	12.50	12.55	12.55	13.08
- Rötberg Abzw.	11.51	12.06	12.06	12.09	12.16	12.16	12.16	12.31	12.39	12.51	12.56	12.56	13.09
Wasseralf. Löwenbrauerei	11.52	12.07	12.07	12.10	12.17	12.17	12.17	12.32	12.40	12.52	12.57	12.57	13.10
Aalen Berufl.Schulen/K 3311		12.08					12.19						
Wasseralf. Westheim		12.09											
- Binsengasse		12.10											
- Alfing/SHW	11.53		12.08	12.11	12.18	12.18	12.23	12.33	12.41	12.53	12.58	12.58	13.11
- Sonnenbergstraße	11.54		12.09	12.12	12.19	12.19	12.24	12.34	12.42	12.54	12.59	12.59	13.12
- Sängerkirche	11.55		12.10	12.13	12.20	12.20	12.25	12.35	12.44	12.55	13.00	13.00	13.13
- Ev. Gemeindezentrum									12.46				
- Brauenbergstraße									12.47				
- Spitzwegstraße									12.48				
- Adenauerstr. Mitte									12.48				
- Adenauer-/Dürerstr.									12.49				
- Kolpingstraße									12.50				
- Kolpingstr./Kindergarten									12.51				
- Friedhof						12.22							
- Steigacker									12.54				
- Urbanstraße	11.57		12.11	12.14			12.26	12.36		12.56		13.01	13.14
- Schloßstraße	11.58		12.12	12.15			12.27	12.37		12.57		13.02	13.15
- Talschulen		12.13		12.16									13.16
- Talschulen			12.17		12.25						13.05	13.05	
- Bürgle				12.18									13.18
- Auchtstraße			12.20	12.23			12.28	12.38				13.10	13.21
- Philipp-Funk-Str.				12.25									13.23
- Marienhöhe				12.26									13.24
- Am Schimmelberg			12.21				12.29	12.39				13.11	
- Schimmelberg Wald	12.00		12.22				12.30	12.40		12.59		13.12	

ZEICHENERKLÄRUNG: S = nur an Schultagen F = nur an schulfreien Tagen




→ **Montag - Freitag**

LINIE	16	17	14	11	12	15	13	17	14	11	15	13	18
VERKEHRSHINWEIS	S				S								
Aalen ZOB (Steig 4)	13.05	13.15	13.30	13.38	13.43	13.50	14.08	14.15	14.30	14.38	14.50	15.08	15.15
- Röttenberg Abzw.	13.06	13.16	13.31	13.39	13.44	13.51	14.09	14.16	14.31	14.39	14.51	15.09	15.16
Wasseralf. Löwenbrauerei	13.07	13.17	13.32	13.40	13.45	13.52	14.10	14.17	14.32	14.40	14.52	15.10	15.17
Aalen Berufl.Schulen/K 3311	13.09				13.46								
Wasseralf. Westheim					13.47								
- Binsengasse					13.48								
- Alfing/SHW	13.13	13.18	13.33	13.41		13.53	14.11	14.18	14.33	14.41	14.53	15.11	15.18
- Sonnenbergstraße	13.14	13.19	13.34	13.42		13.54	14.12	14.19	14.34	14.42	14.54	15.12	15.19
- Sängerkirche	13.15	13.20	13.35	13.44		13.55	14.13	14.20	14.35	14.44	14.55	15.13	15.20
- Ev. Gemeindezentrum				13.46						14.46			
- Braunerbergstraße				13.47						14.47			
- Spitzwegstraße				13.48						14.48			
- Adenauerstr. Mitte				13.48						14.48			
- Adenauer-/Dürerstr.				13.49						14.49			
- Kolpingstraße				13.50						14.50			
- Kolpingstr./Kindergarten				13.51						14.51			
- Friedhof		13.22						14.22					15.22
- Steigacker				13.54						14.54			
- Urbanstraße	13.16		13.36			13.56	14.14		14.36		14.56	15.14	
- Schloßstraße	13.17		13.37			13.57	14.15		14.37		14.57	15.15	
- Talschulen					13.51		14.16					15.16	
- Bürgle							14.18					15.18	
- Auchtstraße	13.18		13.38				14.21		14.38			15.21	
- Philipp-Funk-Str.							14.23					15.23	
- Marienhöhe							14.24					15.24	
- Am Schimmelberg	13.19		13.39						14.39				
- Schimmelberg Wald	13.20		13.40			13.59			14.40		14.59		

→ **Montag - Freitag**

LINIE	14	12	17	11	15	13	17	14	11	18	15	13	17
VERKEHRSHINWEIS	S		S										
Aalen ZOB (Steig 4)	15.30	15.35	15.35	15.38	15.50	16.08	16.15	16.30	16.38	16.45	16.50	17.08	17.15
- Röttenberg Abzw.	15.31	15.36	15.36	15.39	15.51	16.09	16.16	16.31	16.39	16.46	16.51	17.09	17.16
Wasseralf. Löwenbrauerei	15.32	15.37	15.37	15.40	15.52	16.10	16.17	16.32	16.40	16.47	16.52	17.10	17.17
Aalen Berufl.Schulen/K 3311		15.38											
Wasseralf. Westheim		15.39											
- Binsengasse		15.40											
- Alfing/SHW	15.33		15.38	15.41	15.53	16.11	16.18	16.33	16.41	16.48	16.53	17.11	17.18
- Sonnenbergstraße	15.34		15.39	15.42	15.54	16.12	16.19	16.34	16.42	16.49	16.54	17.12	17.19
- Sängerkirche	15.35		15.40	15.44	15.55	16.13	16.20	16.35	16.44	16.50	16.55	17.13	17.20
- Ev. Gemeindezentrum				15.46					16.46				
- Braunerbergstraße				15.47					16.47				
- Spitzwegstraße				15.48					16.48				
- Adenauerstr. Mitte				15.48					16.48				
- Adenauer-/Dürerstr.				15.49					16.49				
- Kolpingstraße				15.50					16.50				
- Kolpingstr./Kindergarten				15.51					16.51				
- Friedhof							16.22			16.52			17.22
- Steigacker				15.54					16.54				
- Urbanstraße	15.36				15.56	16.14		16.36			16.56	17.14	
- Schloßstraße	15.37				15.57	16.15		16.37			16.57	17.15	
- Talschulen		15.43				16.16						17.16	
- Talschulen			15.45										
- Bürgle						16.18						17.18	
- Auchtstraße	15.38					16.21		16.38				17.21	
- Philipp-Funk-Str.						16.23						17.23	
- Marienhöhe						16.24						17.24	
- Am Schimmelberg	15.39							16.39					
- Schimmelberg Wald	15.40				15.59			16.40		16.59			

ZEICHENERKLÄRUNG: S = nur an Schultagen



→ **Montag - Freitag**

LINIE	14	11	18	15	13	17	14	11	18	15	19	14	19
VERKEHRSHINWEIS													
Aalen ZOB (Steig 4)	17.30	17.38	17.45	17.50	18.08	18.15	18.30	18.38	18.45	18.50	19.20	19.30	20.15
- Röttenberg Abzw.	17.31	17.39	17.46	17.51	18.09	18.16	18.31	18.39	18.46	18.51	19.20	19.31	20.15
Wasseralf. Löwenbrauerei	17.32	17.40	17.47	17.52	18.10	18.17	18.32	18.40	18.47	18.52	19.21	19.32	20.16
- Alfing/SHW	17.33	17.41	17.48	17.53	18.11	18.18	18.33	18.41	18.48	18.53	19.22	19.33	20.17
- Sonnenbergstraße	17.34	17.42	17.49	17.54	18.12	18.19	18.34	18.42	18.49	18.54	19.23	19.34	20.18
- Sängerkirche	17.35	17.44	17.50	17.55	18.13	18.20	18.35	18.44	18.50	18.55	19.25	19.35	20.20
- Ev. Gemeindezentrum		17.46						18.46			19.27		20.22
- Braunerbergstraße		17.47						18.47			19.28		20.23
- Spitzwegstraße		17.48						18.48			19.29		20.24
- Adenauerstr. Mitte		17.48						18.48			19.29		20.24
- Adenauer-/Dürerstr.		17.49						18.49			19.30		20.25
- Kolpingstraße		17.50						18.50			19.31		20.26
- Kolpingstr./Kindergarten		17.51						18.51			19.32		20.27
- Friedhof			17.52			18.22			18.52		19.33		20.28
- Steigacker		17.54						18.54			19.37		20.32
- Urbanstraße	17.36			17.56	18.14		18.36			18.56		19.36	
- Schloßstraße	17.37			17.57	18.15		18.37			18.57		19.37	
- Talschulen					18.16								
- Talschulen											19.40		20.35
- Bürgle					18.18								
- Auchtstraße	17.38				18.21		18.38					19.38	
- Philipp-Funk-Str.					18.23								
- Marienhöhe					18.24								
- Am Schimmelberg	17.39						18.39					19.39	
- Schimmelberg Wald	17.40			17.59			18.40			18.59		19.40	

→ **Montag - Freitag**


LINIE	16	19	16	16
VERKEHRSHINWEIS				
	Va6			
Aalen ZOB (Steig 4)	21.35	22.00	22.35	00.30
- Röttenberg Abzw.	21.36	22.00	22.36	00.31
Wasseralf. Löwenbrauerei	21.37	22.01	22.37	00.32
- Alfing/SHW	21.38	22.02	22.38	00.33
- Sonnenbergstraße	21.39	22.03	22.39	00.34
- Sängerkirche	21.40	22.05	22.40	00.35
- Ev. Gemeindezentrum		22.06		
- Braunerbergstraße		22.07		
- Spitzwegstraße		22.08		
- Adenauerstr. Mitte		22.08		
- Adenauer-/Dürerstr.		22.09		
- Kolpingstraße		22.10		
- Kolpingstr./Kindergarten		22.11		
- Friedhof		22.12		
- Steigacker		22.16		
- Urbanstraße	21.41		22.41	00.36
- Schloßstraße	21.41		22.41	00.36
- Talschulen		22.19		
- Auchtstraße	21.42		22.42	00.37
- Am Schimmelberg	21.43		22.43	00.38
- Schimmelberg Wald	21.44		22.44	00.39

ZEICHENERKLÄRUNG: Va6 = nur freitags



→ Samstag													
LINIE	15	14	14	11	15	17	15	11	14	15	13	17	14
VERKEHRSHINWEIS													
Aalen ZOB (Steig 4)	05.00	05.25	06.25	06.25	06.45	07.00	07.15	07.25	07.30	07.50	08.08	08.15	08.30
- Röttenberg Abzw.	05.01	05.26	06.26	06.26	06.46	07.01	07.16	07.26	07.31	07.51	08.09	08.16	08.31
Wasseralf. Löwenbrauerei	05.02	05.27	06.27	06.27	06.47	07.02	07.17	07.27	07.32	07.52	08.10	08.17	08.32
- Alfing/SHW	05.03	05.28	06.28	06.28	06.48	07.03	07.18	07.28	07.33	07.53	08.11	08.18	08.33
- Sonnenbergstraße	05.04	05.29	06.29	06.29	06.49	07.04	07.19	07.29	07.34	07.54	08.12	08.19	08.34
- Sängershalle	05.05	05.30	06.30	06.31	06.50	07.05	07.20	07.31	07.35	07.55	08.13	08.20	08.35
- Ev. Gemeindezentrum				06.32									
- Brauenbergstraße				06.33									
- Spitzwegstraße				06.34									
- Adenauerstr. Mitte				06.34									
- Adenauer-/Dürerstr.				06.35									
- Kolpingstraße				06.36									
- Kolpingstr./Kindergarten				06.37									
- Friedhof						07.07						08.22	
- Steigäcker				06.41				07.41					
- Urbanstraße	05.06	05.31	06.31		06.51		07.21		07.36	07.56	08.14		08.36
- Schloßstraße	05.06	05.31	06.31		06.52		07.22		07.37	07.57	08.15		08.37
- Talschulen											08.16		
- Bürgle											08.18		
- Auchtstraße		05.32	06.32						07.38		08.21		08.38
- Philipp-Funk-Str.											08.23		
- Marienhöhe											08.24		
- Am Schimmelberg		05.33	06.33						07.39				08.39
- Schimmelberg Wald	05.07	05.34	06.34		06.54		07.24		07.40	07.59			08.40

→ Samstag													
LINIE	11	15	13	18	14	11	15	13	17	14	11	15	13
VERKEHRSHINWEIS													
Aalen Gd. Torplatz (Steig 4)									10.13	10.28	10.36		
- ZOB (Steig 4)	08.38	08.50	09.08	09.15	09.30	09.38	09.50	10.08	10.15	10.30	10.38	10.50	11.08
- Röttenberg Abzw.	08.39	08.51	09.09	09.16	09.31	09.39	09.51	10.09	10.16	10.31	10.39	10.51	11.09
Wasseralf. Löwenbrauerei	08.40	08.52	09.10	09.17	09.32	09.40	09.52	10.10	10.17	10.32	10.40	10.52	11.10
- Alfing/SHW	08.41	08.53	09.11	09.18	09.33	09.41	09.53	10.11	10.18	10.33	10.41	10.53	11.11
- Sonnenbergstraße	08.42	08.54	09.12	09.19	09.34	09.42	09.54	10.12	10.19	10.34	10.42	10.54	11.12
- Sängershalle	08.44	08.55	09.13	09.20	09.35	09.44	09.55	10.13	10.20	10.35	10.44	10.55	11.13
- Ev. Gemeindezentrum	08.46					09.46					10.46		
- Brauenbergstraße	08.47					09.47					10.47		
- Spitzwegstraße	08.48					09.48					10.48		
- Adenauerstr. Mitte	08.48					09.48					10.48		
- Adenauer-/Dürerstr.	08.49					09.49					10.49		
- Kolpingstraße	08.50					09.50					10.50		
- Kolpingstr./Kindergarten	08.51					09.51					10.51		
- Friedhof				09.22					10.22				
- Steigäcker	08.54					09.54					10.54		
- Urbanstraße		08.56	09.14		09.36		09.56	10.14		10.36		10.56	11.14
- Schloßstraße		08.57	09.15		09.37		09.57	10.15		10.37		10.57	11.15
- Talschulen			09.16					10.16					11.16
- Bürgle			09.18					10.18					11.18
- Auchtstraße			09.21		09.38			10.21		10.38			11.21
- Philipp-Funk-Str.			09.23					10.23					11.23
- Marienhöhe			09.24					10.24					11.24
- Am Schimmelberg					09.39					10.39			
- Schimmelberg Wald		08.59			09.40		09.59			10.40		10.59	



→ Samstag													
LINIE	18	14	11	15	13	17	14	11	15	13	18	14	11
VERKEHRSHINWEIS													
Aalen Gd. Torplatz (Steig 4)	11.13	11.28	11.36										
- ZOB (Steig 4)	11.15	11.30	11.38	11.50	12.08	12.15	12.30	12.38	12.50	13.08	13.15	13.30	13.38
- Rötberg Abzw.	11.16	11.31	11.39	11.51	12.09	12.16	12.31	12.39	12.51	13.09	13.16	13.31	13.39
Wasseralf. Löwenbrauerei	11.17	11.32	11.40	11.52	12.10	12.17	12.32	12.40	12.52	13.10	13.17	13.32	13.40
- Alfing/SHW	11.18	11.33	11.41	11.53	12.11	12.18	12.33	12.41	12.53	13.11	13.18	13.33	13.41
- Sonnenbergstraße	11.19	11.34	11.42	11.54	12.12	12.19	12.34	12.42	12.54	13.12	13.19	13.34	13.42
- Sangerhalle	11.20	11.35	11.44	11.55	12.13	12.20	12.35	12.44	12.55	13.13	13.20	13.35	13.44
- Ev. Gemeindezentrum			11.46					12.46					13.46
- Brauenbergstraße			11.47					12.47					13.47
- Spitzwegstraße			11.48					12.48					13.48
- Adenauerstr. Mitte			11.48					12.48					13.48
- Adenauer-/Durerstr.			11.49					12.49					13.49
- Kolpingstraße			11.50					12.50					13.50
- Kolpingstr./Kindergarten			11.51					12.51					13.51
- Friedhof	11.22					12.22					13.22		
- Steigacker			11.54					12.54					13.54
- Urbanstraße		11.36		11.56	12.14		12.36		12.56	13.14		13.36	
- Schlostraße		11.37		11.57	12.15		12.37		12.57	13.15		13.37	
- Talschulen					12.16					13.16			
- Burgle					12.18					13.18			
- Auchtstraße		11.38			12.21		12.38			13.21		13.38	
- Philipp-Funk-Str.					12.23					13.23			
- Marienhohe					12.24					13.24			
- Am Schimmelberg		11.39					12.39					13.39	
- Schimmelberg Wald		11.40		11.59			12.40		12.59			13.40	

→ Samstag													
LINIE	15	13	17	14	11	15	13	18	14	11	15	17	14
												X	X
VERKEHRSHINWEIS													
Aalen ZOB (Steig 4)	13.50	14.08	14.15	14.30	14.38	14.50	15.08	15.15	15.30	15.38	15.50	16.20	16.32
- Rotberg Abzw.	13.51	14.09	14.16	14.31	14.39	14.51	15.09	15.16	15.31	15.39	15.51	16.21	16.33
Wasseralf. Lowenbrauerei	13.52	14.10	14.17	14.32	14.40	14.52	15.10	15.17	15.32	15.40	15.52	16.22	16.34
- Alfing/SHW	13.53	14.11	14.18	14.33	14.41	14.53	15.11	15.18	15.33	15.41	15.53	16.23	16.35
- Sonnenbergstraße	13.54	14.12	14.19	14.34	14.42	14.54	15.12	15.19	15.34	15.42	15.54	16.24	16.36
- Sangerhalle	13.55	14.13	14.20	14.35	14.44	14.55	15.13	15.20	15.35	15.44	15.55	16.25	16.37
- Ev. Gemeindezentrum					14.46					15.46			
- Brauenbergstraße					14.47					15.47			
- Spitzwegstraße					14.48					15.48			
- Adenauerstr. Mitte					14.48					15.48			
- Adenauer-/Durerstr.					14.49					15.49			
- Kolpingstraße					14.50					15.50			
- Kolpingstr./Kindergarten					14.51					15.51			
- Friedhof			14.22					15.22				16.27	
- Steigacker					14.54					15.54			
- Urbanstraße	13.56	14.14		14.36		14.56	15.14		15.36		15.56		16.38
- Schlostraße	13.57	14.15		14.37		14.57	15.15		15.37		15.57		16.39
- Talschulen		14.16					15.16						
- Burgle		14.18					15.18						
- Auchtstraße		14.21		14.38			15.21		15.38				16.40
- Philipp-Funk-Str.		14.23					15.23						
- Marienhohe		14.24					15.24						
- Am Schimmelberg				14.39					15.39				16.41
- Schimmelberg Wald	13.59			14.40		14.59			15.40		15.59		16.42

ZEICHENERKLARUNG: X = nicht am 24.12.



→ **Samstag**

LINIE	16	16	11	14	17	16	19	19	16	16	16
VERKEHRSHINWEIS	X	X	X	X	X	Y	Y	Y	Y	Y	Y
Aalen ZOB (Steig 4)	16.50	18.05	18.38	19.30	20.00	21.35	22.05	23.15	23.35	00.35	01.25
- Röttenberg Abzw.	16.50	18.05	18.39	19.31	20.01	21.35	22.05	23.15	23.35	00.35	01.25
Wasseralf. Löwenbrauerei	16.51	18.06	18.40	19.32	20.02	21.36	22.06	23.16	23.36	00.36	01.26
- Alfing/SHW	16.52	18.07	18.41	19.33	20.03	21.37	22.07	23.17	23.37	00.37	01.27
- Sonnenbergstraße	16.53	18.08	18.42	19.34	20.04	21.38	22.08	23.18	23.38	00.38	01.28
- Sängerkirche	16.54	18.09	18.43	19.35	20.05	21.39	22.10	23.20	23.39	00.39	01.29
- Ev. Gemeindezentrum			18.44				22.12	23.22			
- Brauenbergstraße			18.45				22.13	23.23			
- Spitzwegstraße			18.46				22.14	23.24			
- Adenauerstr. Mitte			18.46				22.14	23.24			
- Adenauer-/Dürerstr.			18.47				22.15	23.25			
- Kolpingstraße			18.48				22.16	23.26			
- Kolpingstr./Kindergarten			18.49				22.17	23.27			
- Friedhof					20.06		22.18	23.28			
- Steigacker			18.52				22.22	23.32			
- Urbanstraße	16.55	18.10		19.36		21.40			23.39	00.39	01.29
- Schloßstraße	16.56	18.11		19.37		21.41			23.40	00.40	01.30
- Talschulen							22.25	23.35			
- Auchtstraße	16.57	18.12		19.38		21.42			23.41	00.41	01.31
- Am Schimmelberg	16.58	18.13		19.39		21.43			23.42	00.42	01.32
- Schimmelberg Wald	16.59	18.14		19.40		21.44			23.43	00.43	01.33


→ **Sonn-/Feiertag**

LINIE	16	19	17	19	16	17	19	16	17	19	16	17	19
VERKEHRSHINWEIS													
Aalen ZOB (Steig 4)	09.43	10.30	11.10	12.55	13.30	13.55	14.55	15.30	15.55	16.55	17.30	17.55	18.55
- Röttenberg Abzw.	09.43	10.30	11.10	12.55	13.30	13.55	14.55	15.30	15.55	16.55	17.30	17.55	18.55
Wasseralf. Löwenbrauerei	09.44	10.31	11.11	12.56	13.31	13.56	14.56	15.31	15.56	16.56	17.31	17.56	18.56
- Alfing/SHW	09.45	10.32	11.12	12.57	13.32	13.57	14.57	15.32	15.57	16.57	17.32	17.57	18.57
- Sonnenbergstraße	09.46	10.33	11.13	12.58	13.33	13.58	14.58	15.33	15.58	16.58	17.33	17.58	18.58
- Sängerkirche	09.48	10.35	11.15	13.00	13.35	14.00	15.00	15.35	16.00	17.00	17.35	18.00	19.00
- Ev. Gemeindezentrum		10.36		13.01			15.01			17.01			19.01
- Brauenbergstraße		10.37		13.02			15.02			17.02			19.02
- Spitzwegstraße		10.38		13.03			15.03			17.03			19.03
- Adenauerstr. Mitte		10.38		13.03			15.03			17.03			19.03
- Adenauer-/Dürerstr.		10.39		13.04			15.04			17.04			19.04
- Kolpingstraße		10.40		13.05			15.05			17.05			19.05
- Kolpingstr./Kindergarten		10.41		13.06			15.06			17.06			19.06
- Friedhof		10.42	11.16	13.07		14.01	15.07		16.01	17.07		18.01	19.07
- Steigacker		10.46		13.11			15.11			17.11			19.11
- Urbanstraße	09.48				13.35			15.35			17.35		
- Schloßstraße	09.49				13.36			15.36			17.36		
- Talschulen		10.48		13.14			15.14			17.14			19.14
- Auchtstraße	09.50				13.37			15.37			17.37		
- Am Schimmelberg	09.51				13.38			15.38			17.38		
- Schimmelberg Wald	09.52				13.39			15.39			17.39		

→ **Sonn-/Feiertag**

LINIE	16	16
VERKEHRSHINWEIS		
Aalen ZOB (Steig 4)	19.30	21.30
- Röttenberg Abzw.	19.30	21.30
Wasseralf. Löwenbrauerei	19.31	21.31
- Alfing/SHW	19.32	21.32
- Sonnenbergstraße	19.33	21.33
- Sängerkirche	19.35	21.35
- Urbanstraße	19.35	21.35
- Schloßstraße	19.36	21.36
- Auchtstraße	19.37	21.37
- Am Schimmelberg	19.38	21.38
- Schimmelberg Wald	19.39	21.39

ZEICHENERKLÄRUNG: X = nicht am 24.12. Y = nicht am 24.12. und 31.12.



Montag - Freitag


LINIE	15	13	14	11	16	18	14	11	18	14	11	18	15
VERKEHRSHINWEIS													F S
Wasseraif. Ev.Gem.Zentrum				05.53					06.33			07.08	
- Braunenbergstraße				05.54					06.34			07.09	
- Spitzwegstraße				05.55					06.35			07.10	
- Adenauerstr. Mitte				05.55					06.35			07.10	
- Adenauer-/Dürerstr.				05.56					06.36			07.11	
- Kolpingstraße				05.57					06.37			07.12	
- Kolpingstr./Kindergarten				05.58					06.38			07.13	
- Friedhof						06.15			06.53			07.21	
- Steigäcker				06.01					06.41			07.16	
- Bürgle		05.40											
- Talschulen		05.41											
- Auchtstraße		05.43											
- Philipp-Funk-Str.		05.45											
- Marienhöhe		05.46											
- Schimmelberg Wald	05.18		05.50		06.08		06.30			07.04			07.16
- Am Schimmelberg		05.47	05.52		06.09		06.32			07.06			
- Auchtstraße		05.48	05.53		06.10		06.33			07.07			
- Binsengasse													07.24
- Westheim													07.25
- Schloßstraße	05.20	05.49	05.54		06.11		06.34			07.09			
- Stefanuskirche	05.22	05.51	05.56	06.03	06.13	06.17	06.36	06.43	06.55	07.11	07.18	07.23	
- SHW	05.23	05.52	05.57	06.04	06.14	06.18	06.37	06.44	06.56	07.12	07.19	07.24	
- Stiewingstraße	05.24	05.53	05.58	06.05	06.15	06.19	06.38	06.45	06.57	07.13	07.20	07.25	
Aalen Berufl.Schulen/K 3311													07.27
Wasseraif. Löwenbrauerei	05.25	05.54	05.59	06.06	06.16	06.20	06.39	06.46	06.58	07.14	07.21	07.26	
Aalen Röttenberg Abzw.	05.26	05.55	06.00	06.07	06.17	06.21	06.40	06.47	06.59	07.16	07.22	07.27	
- ZOB	05.28	05.57	06.02	06.09	06.19	06.23	06.42	06.49	07.01	07.18	07.24	07.29	07.35



Montag - Freitag

LINIE	18	16	15	14	12	11	14	14	15	13	18	12	18
VERKEHRSHINWEIS	S	F	S	S	S		F	S	S		S	S	F
Wasseraif. Ev.Gem.Zentrum									07.33				
- Braunenbergstraße									07.34				
- Spitzwegstraße									07.35				
- Adenauerstr. Mitte									07.35				
- Adenauer-/Dürerstr.									07.36				
- Kolpingstraße									07.37				
- Kolpingstr./Kindergarten									07.38				
- Friedhof													08.38
- Steigäcker									07.41				
- Bürgle					07.30					08.18		08.28	
- Talschulen	07.23				07.31					08.19	08.25	08.29	
- Auchtstraße					07.33					08.21			
- Philipp-Funk-Str.					07.35					08.23			
- Marienhöhe					07.35					08.24			
- Schimmelberg Wald		07.25	07.24	07.23			07.58	08.04	08.09				
- Am Schimmelberg		07.26		07.24	07.36		08.00	08.05		08.25			
- Auchtstraße		07.27		07.25	07.37		08.01	08.06		08.26			
- Binsengasse					07.39								08.31
- Westheim					07.40								08.32
- Schloßstraße	07.28	07.28	07.31	07.33			08.03	08.11	08.11	08.27	08.28		
- Stefanuskirche	07.30	07.30	07.33	07.35		07.43	08.05	08.13	08.13	08.29	08.30		08.40
- SHW	07.31	07.31	07.34	07.36		07.44	08.06	08.14	08.14	08.30	08.31		08.41
- Stiewingstraße	07.32	07.32	07.35			07.45	08.07		08.15	08.31	08.32		08.42
Aalen Berufl.Schulen/K 3311				07.40	07.41			08.17					08.33
Wasseraif. Löwenbrauerei	07.33	07.33	07.36		07.43	07.46	08.08		08.16	08.32	08.33	08.35	08.43
Aalen Röttenberg Abzw.	07.34	07.34	07.37		07.44	07.47	08.10		08.17	08.33	08.34	08.36	08.44
- ZOB	07.36	07.36	07.39	07.42	07.46	07.49	08.12	08.24	08.19	08.35	08.36	08.38	08.46
- Gd. Torplatz (nur Ausstieg)											08.39		08.49

ZEICHENERKLÄRUNG: F = nur an schulfreien Tagen S = nur an Schultagen




← **Montag - Freitag**

LINIE	15	11	14	12	18	15	11	14	13	18	15	11	14
VERKEHRSHINWEIS													
Wasseraif. Ev.Gem.Zentrum		08.46					09.46						10.46
- Brauenbergstraße		08.47					09.47						10.47
- Spitzwegstraße		08.48					09.48						10.48
- Adenauerstr. Mitte		08.48					09.48						10.48
- Adenauer-/Dürerstr.		08.49					09.49						10.49
- Kolpingstraße		08.50					09.50						10.50
- Kolpingstr./Kindergarten		08.51					09.51						10.51
- Friedhof					09.38					10.38			
- Steigäcker		08.54					09.54						10.54
- Bürgle				09.18						10.18			
- Talschulen				09.19						10.19			
- Auchtstraße				09.21						10.21			
- Philipp-Funk-Str.				09.23						10.23			
- Marienhöhe				09.24						10.24			
- Schimmelberg Wald	08.46		08.58			09.40		09.58			10.40		10.58
- Am Schimmelberg			09.00	09.24				10.00	10.25				11.00
- Auchtstraße			09.01	09.25				10.01	10.26				11.01
- Binsengasse				09.27									
- Westheim				09.28									
- Schloßstraße	08.48		09.03			09.43		10.03	10.27		10.43		11.03
- Stefanuskirche	08.50	08.56	09.05		09.40	09.45	09.56	10.05	10.29	10.40	10.45	10.56	11.05
- SHW	08.51	08.57	09.06		09.41	09.46	09.57	10.06	10.30	10.41	10.46	10.57	11.06
- Stiewingstraße	08.52	08.58	09.07		09.42	09.47	09.58	10.07	10.31	10.42	10.47	10.58	11.07
Aalen Berufl.Schulen/K 3311				09.29									
Wasseraif. Löwenbrauerei	08.53	08.59	09.08		09.43	09.48	09.59	10.08	10.32	10.43	10.48	10.59	11.08
Aalen Röttenberg Abzw.	08.54	09.00	09.10		09.44	09.49	10.00	10.10	10.33	10.44	10.49	11.00	11.10
- ZOB	08.56	09.02	09.12	09.33	09.46	09.51	10.02	10.12	10.35	10.46	10.51	11.02	11.12
- Gd. Torplatz (nur Ausstieg)		09.05	09.15		09.49		10.05	10.15					

← **Montag - Freitag**

LINIE	13	15	17	11	14	12	13	15	17	14	11	14	14
VERKEHRSHINWEIS													
						S				S		S	F
Wasseraif. Ev.Gem.Zentrum				11.46								12.46	
- Brauenbergstraße				11.47								12.47	
- Spitzwegstraße				11.48								12.48	
- Adenauerstr. Mitte				11.48								12.48	
- Adenauer-/Dürerstr.				11.49								12.49	
- Kolpingstraße				11.50								12.50	
- Kolpingstr./Kindergarten				11.51								12.51	
- Friedhof			11.45						12.45				
- Steigäcker				11.54								12.54	
- Bürgle	11.18						12.18						
- Talschulen	11.19					12.15	12.19						
- Auchtstraße	11.21						12.21						
- Philipp-Funk-Str.	11.23						12.23						
- Marienhöhe	11.24						12.24						
- Schimmelberg Wald		11.40			11.58			12.40		12.46		12.58	12.58
- Am Schimmelberg	11.25				12.00		12.25			12.48		13.00	13.00
- Auchtstraße	11.26				12.01		12.26			12.49		13.01	13.01
- Binsengasse						12.17						13.01	
- Westheim						12.18						13.02	
- Schloßstraße	11.27	11.43			12.03		12.27	12.43		12.51			13.03
- Stefanuskirche	11.29	11.45	11.47	11.56	12.05		12.29	12.45	12.47	12.53	12.56		13.05
- SHW	11.30	11.46	11.48	11.57	12.06		12.30	12.46	12.48	12.54	12.57		13.06
- Stiewingstraße	11.31	11.47	11.49	11.58	12.07		12.31	12.47	12.49	12.55	12.58		13.07
Aalen Berufl.Schulen/K 3311						12.19							
- Berufliche Schulen												13.05	
Wasseraif. Löwenbrauerei	11.32	11.48	11.50	11.59	12.08	12.21	12.32	12.48	12.50	12.56	12.59		13.08
Aalen Röttenberg Abzw.	11.33	11.49	11.51	12.00	12.10	12.22	12.33	12.49	12.51	12.58	13.00		13.10
- ZOB	11.35	11.51	11.53	12.02	12.12	12.24	12.35	12.51	12.53	13.00	13.02	13.12	13.12

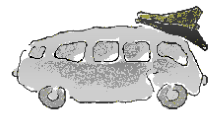
ZEICHENERKLÄRUNG: F = nur an schulfreien Tagen S = nur an Schultagen



← Montag - Freitag													
LINIE	12	12	18	18	15	14	15	11	12	14	13	18	15
VERKEHRSHINWEIS	S		S		F	S	S		S				
Wasseraif. Ev.Gem.Zentrum									13.46				
- Brauenbergstraße									13.47				
- Spitzwegstraße									13.48				
- Adenauerstr. Mitte									13.48				
- Adenauer-/Dürerstr.									13.49				
- Kolpingstraße									13.50				
- Kolpingstr./Kindergarten									13.51				
- Friedhof			13.31	13.38								14.38	
- Steigäcker								13.54					
- Bürgle		13.18									14.18		
- Talschulen	13.03	13.21							13.54			14.19	
- Auchtstraße		13.23										14.21	
- Philipp-Funk-Str.		13.25										14.23	
- Marienhöhe		13.26										14.24	
- Schimmelberg Wald					13.40	13.44	13.50			13.58			14.40
- Am Schimmelberg		13.27				13.45				14.00	14.25		
- Auchtstraße		13.28				13.46				14.01	14.26		
- Binsengasse	13.05	13.29							13.56				
- Westheim	13.06	13.30							13.57				
- Schloßstraße					13.43	13.48	13.53			14.03	14.27		14.43
- Stefanuskirche			13.33	13.40	13.45	13.50	13.55	13.56		14.05	14.29	14.40	14.45
- SHW			13.34	13.41	13.46	13.51	13.56	13.57		14.06	14.30	14.41	14.46
- Stiewingstraße			13.35	13.42	13.47	13.52	13.57	13.58		14.07	14.31	14.42	14.47
Aalen Berufl.Schulen/K 3311	13.07	13.31							13.58				
Wasseraif. Löwenbrauerei	13.09	13.33	13.36	13.43	13.48	13.53	13.58	13.59		14.08	14.32	14.43	14.48
Aalen Röttenberg Abzw.	13.10	13.34	13.37	13.44	13.49	13.55	13.59	14.00		14.10	14.33	14.44	14.49
- ZOB	13.12	13.36	13.39	13.46	13.51	13.57	14.01	14.02		14.12	14.35	14.46	14.51

← Montag - Freitag													
LINIE	11	14	12	17	15	12	11	14	18	13	18	15	11
VERKEHRSHINWEIS						S			S				
Wasseraif. Ev.Gem.Zentrum	14.46								15.46				16.46
- Brauenbergstraße	14.47								15.47				16.47
- Spitzwegstraße	14.48								15.48				16.48
- Adenauerstr. Mitte	14.48								15.48				16.48
- Adenauer-/Dürerstr.	14.49								15.49				16.49
- Kolpingstraße	14.50								15.50				16.50
- Kolpingstr./Kindergarten	14.51								15.51				16.51
- Friedhof				15.40						16.08		16.38	
- Steigäcker	14.54							15.54					16.54
- Bürgle			15.18								16.18		
- Talschulen			15.19			15.45					16.19		
- Auchtstraße			15.21								16.21		
- Philipp-Funk-Str.			15.23								16.23		
- Marienhöhe			15.24								16.24		
- Schimmelberg Wald		14.58			15.42			15.58				16.40	
- Am Schimmelberg		15.00	15.24					16.00		16.25			
- Auchtstraße		15.01	15.25					16.01		16.26			
- Binsengasse			15.27			15.47							
- Westheim			15.28			15.48							
- Schloßstraße		15.03			15.45			16.03		16.27		16.43	
- Stefanuskirche	14.56	15.05		15.42	15.47		15.56	16.05	16.10	16.29	16.40	16.45	16.56
- SHW	14.57	15.06		15.43	15.48		15.57	16.06	16.11	16.30	16.41	16.46	16.57
- Stiewingstraße	14.58	15.07		15.44	15.49		15.58	16.07	16.12	16.31	16.42	16.47	16.58
Aalen Berufl.Schulen/K 3311			15.29			15.49							
Wasseraif. Löwenbrauerei	14.59	15.08		15.45	15.50	15.51	15.59	16.08	16.13	16.32	16.43	16.48	16.59
Aalen Röttenberg Abzw.	15.00	15.10		15.46	15.51	15.52	16.00	16.10	16.14	16.33	16.44	16.49	17.00
- ZOB	15.02	15.12	15.33	15.48	15.53	15.54	16.02	16.12	16.16	16.35	16.46	16.51	17.02

ZEICHENERKLÄRUNG: F = nur an schulfreien Tagen S = nur an Schultagen




← **Montag - Freitag**

LINIE	14	17	12	18	16	11	14	17	13	18	16	11	14
VERKEHRSHINWEIS													
Wasseraif. Ev.Gem.Zentrum						17.46							18.46
- Brauenbergstraße						17.47							18.47
- Spitzwegstraße						17.48							18.48
- Adenauerstr. Mitte						17.48							18.48
- Adenauer-/Dürerstr.						17.49							18.49
- Kolpingstraße						17.50							18.50
- Kolpingstr./Kindergarten						17.51							18.51
- Friedhof		17.10		17.38					18.10		18.38		
- Steigäcker						17.54							18.54
- Bürgle			17.18						18.18				
- Talschulen			17.19						18.19				
- Auchtstraße			17.21						18.21				
- Philipp-Funk-Str.			17.23						18.23				
- Marienhöhe			17.24						18.24				
- Schimmelberg Wald	16.58			17.41		17.58					18.41		18.58
- Am Schimmelberg	17.00		17.24	17.42		18.00		18.25		18.42		19.00	
- Auchtstraße	17.01		17.25	17.43		18.01		18.26		18.43		19.01	
- Binsengasse			17.27										
- Westheim			17.28										
- Schloßstraße	17.03			17.44		18.03		18.27		18.44			19.03
- Stefanuskirche	17.05	17.12		17.40	17.46	17.56	18.05	18.12	18.29	18.40	18.46	18.56	19.05
- SHW	17.06	17.13		17.41	17.47	17.57	18.06	18.13	18.30	18.41	18.47	18.57	19.06
- Stiewingstraße	17.07	17.14		17.42	17.48	17.58	18.07	18.14	18.31	18.42	18.48	18.58	19.07
Aalen Berufl.Schulen/K 3311			17.29										
Wasseraif. Löwenbrauerei	17.08	17.15	17.31	17.43	17.49	17.59	18.08	18.15	18.32	18.43	18.49	18.59	19.08
Aalen Röttenberg Abzw.	17.10	17.16	17.32	17.44	17.50	18.00	18.10	18.16	18.33	18.44	18.50	19.00	19.10
- ZOB	17.12	17.18	17.34	17.46	17.52	18.02	18.12	18.18	18.35	18.46	18.52	19.02	19.12

← **Montag - Freitag**

LINIE	17	19	16	14	19	16	16	19
VERKEHRSHINWEIS								
Wasseraif. Ev.Gem.Zentrum		19.27			20.22			22.06
- Brauenbergstraße		19.28			20.23			22.07
- Spitzwegstraße		19.29			20.24			22.08
- Adenauerstr. Mitte		19.29			20.24			22.08
- Adenauer-/Dürerstr.		19.30			20.25			22.09
- Kolpingstraße		19.31			20.26			22.10
- Kolpingstr./Kindergarten		19.32			20.27			22.11
- Friedhof	19.10	19.33			20.28			22.12
- Steigäcker		19.37			20.32			22.16
- Talschulen		19.40			20.35			22.19
- Schimmelberg Wald			19.41	19.58		20.41	21.06	
- Am Schimmelberg			19.42	20.00		20.42	21.07	
- Auchtstraße			19.43	20.00		20.43	21.08	
- Schloßstraße		19.41	19.44	20.01	20.36	20.44	21.09	22.20
- Stefanuskirche	19.12	19.44	19.46	20.02	20.39	20.46	21.11	22.23
- SHW	19.13	19.45	19.47	20.03	20.40	20.47	21.12	22.24
- Stiewingstraße	19.14	19.46	19.48	20.04	20.41	20.48	21.13	22.25
- Löwenbrauerei	19.15	19.47	19.49	20.05	20.42	20.49	21.14	22.26
Aalen Röttenberg Abzw.	19.16	19.48	19.50	20.06	20.43	20.50	21.15	22.27
- ZOB	19.18	19.50	19.52	20.08	20.45	20.52	21.17	22.29



← Samstag													
LINIE	15	14	16	11	14	18	15	11	14	13	18	15	11
VERKEHRSHINWEIS													
Wasseraif. Ev.Gem.Zentrum				06.32				07.32					08.46
- Braunenbergsstraße				06.33				07.33					08.47
- Spitzwegstraße				06.34				07.34					08.48
- Adenauerstr. Mitte				06.34				07.34					08.48
- Adenauer-/Dürerstr.				06.35				07.35					08.49
- Kolpingstraße				06.36				07.36					08.50
- Kolpingstr./Kindergarten				06.37				07.37					08.51
- Friedhof						07.23					08.38		
- Steigäcker				06.40				07.40					08.54
- Bürgle										08.18			
- Talschulen										08.19			
- Auchtstraße										08.21			
- Philipp-Funk-Str.										08.23			
- Marienhöhe										08.24			
- Schimmelberg Wald	05.22	05.50	06.15		06.50		07.22		07.58			08.37	
- Am Schimmelberg		05.52	06.17		06.52				08.00	08.25			
- Auchtstraße		05.52	06.17		06.52				08.01	08.25			
- Schloßstraße	05.25	05.53	06.18		06.53		07.25		08.03	08.26		08.40	
- Stefanuskirche	05.27	05.54	06.19	06.42	06.54	07.25	07.27	07.42	08.05	08.28	08.40	08.42	08.56
- SHW	05.28	05.55	06.20	06.43	06.55	07.26	07.28	07.43	08.06	08.29	08.41	08.43	08.57
- Stiewingstraße	05.29	05.56	06.21	06.44	06.56	07.27	07.29	07.44	08.07	08.30	08.42	08.44	08.58
- Löwenbrauerei	05.30	05.57	06.22	06.45	06.57	07.28	07.30	07.45	08.08	08.31	08.43	08.45	08.59
Aalen Röttenberg Abzw.	05.31	05.58	06.23	06.46	06.58	07.29	07.31	07.46	08.10	08.32	08.44	08.46	09.00
- ZOB	05.33	06.00	06.25	06.48	07.00	07.31	07.33	07.48	08.12	08.34	08.46	08.48	09.02
- Gd. Torplatz (nur Ausstieg)											08.49		09.05

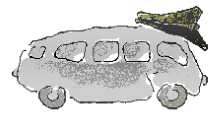
← Samstag													
LINIE	14	13	15	17	11	14	13	18	15	11	14	13	15
VERKEHRSHINWEIS													
Wasseraif. Ev.Gem.Zentrum					09.46					10.46			
- Braunenbergsstraße					09.47					10.47			
- Spitzwegstraße					09.48					10.48			
- Adenauerstr. Mitte					09.48					10.48			
- Adenauer-/Dürerstr.					09.49					10.49			
- Kolpingstraße					09.50					10.50			
- Kolpingstr./Kindergarten					09.51					10.51			
- Friedhof				09.40				10.38					
- Steigäcker					09.54					10.54			
- Bürgle		09.18					10.18					11.18	
- Talschulen		09.19					10.19					11.19	
- Auchtstraße		09.21					10.21					11.21	
- Philipp-Funk-Str.		09.23					10.23					11.23	
- Marienhöhe		09.24					10.24					11.24	
- Schimmelberg Wald	08.58		09.37			09.58			10.37		10.58		11.37
- Am Schimmelberg	09.00	09.25				10.00	10.25				11.00	11.25	
- Auchtstraße	09.01	09.25				10.01	10.25				11.01	11.25	
- Schloßstraße	09.03	09.26	09.40			10.03	10.26		10.40		11.03	11.26	11.40
- Stefanuskirche	09.05	09.28	09.42	09.42	09.56	10.05	10.28	10.40	10.42	10.56	11.05	11.28	11.42
- SHW	09.06	09.29	09.43	09.43	09.57	10.06	10.29	10.41	10.43	10.57	11.06	11.29	11.43
- Stiewingstraße	09.07	09.30	09.44	09.44	09.58	10.07	10.30	10.42	10.44	10.58	11.07	11.30	11.44
- Löwenbrauerei	09.08	09.31	09.45	09.45	09.59	10.08	10.31	10.43	10.45	10.59	11.08	11.31	11.45
Aalen Röttenberg Abzw.	09.10	09.32	09.46	09.46	10.00	10.10	10.32	10.44	10.46	11.00	11.10	11.32	11.46
- ZOB	09.12	09.34	09.48	09.48	10.02	10.12	10.34	10.46	10.48	11.02	11.12	11.34	11.48
- Gd. Torplatz (nur Ausstieg)	09.15			09.51	10.05	10.15							



← Samstag													
LINIE	17	11	14	13	18	15	11	14	13	15	17	11	14
VERKEHRSHINWEIS													
Wasseraif. Ev.Gem.Zentrum		11.46							12.46				13.46
- Braunenbergsstraße		11.47							12.47				13.47
- Spitzwegstraße		11.48							12.48				13.48
- Adenauerstr. Mitte		11.48							12.48				13.48
- Adenauer-/Dürerstr.		11.49							12.49				13.49
- Kolpingstraße		11.50							12.50				13.50
- Kolpingstr./Kindergarten		11.51							12.51				13.51
- Friedhof	11.40				12.38						13.40		
- Steigäcker		11.54						12.54					13.54
- Bürgle				12.18						13.18			
- Talschulen				12.19						13.19			
- Auchtstraße				12.21						13.21			
- Philipp-Funk-Str.				12.23						13.23			
- Marienhöhe				12.24						13.24			
- Schimmelberg Wald			11.58			12.37		12.58		13.37			13.58
- Am Schimmelberg			12.00	12.25				13.00	13.25				14.00
- Auchtstraße			12.01	12.25				13.01	13.25				14.01
- Schloßstraße			12.03	12.26		12.40		13.03	13.26	13.40			14.03
- Stefanuskirche	11.42	11.56	12.05	12.28	12.40	12.42	12.56	13.05	13.28	13.42	13.42	13.56	14.05
- SHW	11.43	11.57	12.06	12.29	12.41	12.43	12.57	13.06	13.29	13.43	13.43	13.57	14.06
- Stiewingstraße	11.44	11.58	12.07	12.30	12.42	12.44	12.58	13.07	13.30	13.44	13.44	13.58	14.07
- Löwenbrauerei	11.45	11.59	12.08	12.31	12.43	12.45	12.59	13.08	13.31	13.45	13.45	13.59	14.08
Aalen Röttenberg Abzw.	11.46	12.00	12.10	12.32	12.44	12.46	13.00	13.10	13.32	13.46	13.46	14.00	14.10
- ZOB	11.48	12.02	12.12	12.34	12.46	12.48	13.02	13.12	13.34	13.48	13.48	14.02	14.12

← Samstag													
LINIE	13	18	15	11	14	13	15	17	11	14	15	18	14
VERKEHRSHINWEIS											X	X	X
Wasseraif. Ev.Gem.Zentrum				14.46					15.46				
- Braunenbergsstraße				14.47					15.47				
- Spitzwegstraße				14.48					15.48				
- Adenauerstr. Mitte				14.48					15.48				
- Adenauer-/Dürerstr.				14.49					15.49				
- Kolpingstraße				14.50					15.50				
- Kolpingstr./Kindergarten				14.51					15.51				
- Friedhof		14.38						15.40				16.41	
- Steigäcker				14.54					15.54				
- Bürgle	14.18						15.18						
- Talschulen	14.19						15.19						
- Auchtstraße	14.21						15.21						
- Philipp-Funk-Str.	14.23						15.23						
- Marienhöhe	14.24						15.24						
- Schimmelberg Wald			14.37		14.58		15.37			15.58	16.37		17.03
- Am Schimmelberg	14.25				15.00	15.25				16.00			17.05
- Auchtstraße	14.25				15.01	15.25				16.01			17.06
- Schloßstraße	14.26		14.40		15.03	15.26	15.40			16.03	16.40		17.08
- Stefanuskirche	14.28	14.40	14.42	14.56	15.05	15.28	15.42	15.42	15.56	16.05	16.42	16.43	17.10
- SHW	14.29	14.41	14.43	14.57	15.06	15.29	15.43	15.43	15.57	16.06	16.43	16.44	17.11
- Stiewingstraße	14.30	14.42	14.44	14.58	15.07	15.30	15.44	15.44	15.58	16.07	16.44	16.44	17.12
- Löwenbrauerei	14.31	14.43	14.45	14.59	15.08	15.31	15.45	15.45	15.59	16.08	16.45	16.45	17.13
Aalen Röttenberg Abzw.	14.32	14.44	14.46	15.00	15.10	15.32	15.46	15.46	16.00	16.10	16.46	16.46	17.15
- ZOB	14.34	14.46	14.48	15.02	15.12	15.34	15.48	15.48	16.02	16.12	16.48	16.48	17.17

ZEICHENERKLÄRUNG: X = nicht am 24.12.



← Samstag									
LINIE	16	11	16	14	18	16	19	16	19
VERKEHRSHINWEIS	X	X	X	X	X	Y	Y	Y	Y
Wasseraif. Ev.Gem.Zentrum		18.44					22.12		23.22
- Brauenbergstraße		18.45					22.13		23.23
- Spitzwegstraße		18.46					22.14		23.24
- Adenauerstr. Mitte		18.46					22.14		23.24
- Adenauer-/Dürerstr.		18.47					22.15		23.25
- Kolpingstraße		18.48					22.16		23.26
- Kolpingstr./Kindergarten		18.49					22.17		23.27
- Friedhof					20.21		22.18		23.28
- Steigäcker		18.52					22.22		23.32
- Talschulen							22.25		23.35
- Schimmelberg Wald	17.44		19.17	19.58		21.01		23.01	
- Am Schimmelberg	17.45		19.18	20.00		21.02		23.02	
- Auchtstraße	17.45		19.18	20.01		21.03		23.03	
- Schloßstraße	17.46		19.19	20.03		21.03	22.26	23.03	23.36
- Stefanuskirche	17.48	18.54	19.21	20.05	20.23	21.05	22.29	23.05	23.39
- SHW	17.49	18.54	19.22	20.06	20.24	21.06	22.30	23.06	23.40
- Stiewingstraße	17.50	18.55	19.23	20.07	20.24	21.07	22.31	23.07	23.41
- Löwenbrauerei	17.51	18.56	19.24	20.08	20.25	21.08	22.32	23.08	23.42
Aalen Rötberg Abzw.	17.52	18.57	19.25	20.10	20.26	21.09	22.33	23.09	23.43
- ZOB	17.54	18.59	19.27	20.12	20.28	21.11	22.35	23.11	23.45

← Sonn-/Feiertag													
LINIE	16	19	18	16	16	19	18	16	19	18	16	19	18
VERKEHRSHINWEIS													
Wasseraif. Ev.Gem.Zentrum		10.36				13.01			15.01			17.01	
- Brauenbergstraße		10.37				13.02			15.02			17.02	
- Spitzwegstraße		10.38				13.03			15.03			17.03	
- Adenauerstr. Mitte		10.38				13.03			15.03			17.03	
- Adenauer-/Dürerstr.		10.39				13.04			15.04			17.04	
- Kolpingstraße		10.40				13.05			15.05			17.05	
- Kolpingstr./Kindergarten		10.41				13.06			15.06			17.06	
- Friedhof		10.42	11.30			13.07	14.16		15.07	16.16		17.07	18.16
- Steigäcker		10.46				13.11			15.11			17.11	
- Talschulen		10.48				13.14			15.14			17.14	
- Schimmelberg Wald	08.55			11.35	13.02			15.02			17.02		
- Am Schimmelberg	08.57			11.37	13.03			15.03			17.03		
- Auchtstraße	08.57			11.37	13.03			15.03			17.03		
- Schloßstraße	08.58	10.49		11.38	13.04	13.15		15.04	15.15		17.04	17.15	
- Stefanuskirche	08.59	10.51	11.32	11.39	13.06	13.18	14.18	15.06	15.18	16.18	17.06	17.18	18.18
- SHW	09.00	10.52	11.33	11.40	13.07	13.19	14.19	15.07	15.19	16.19	17.07	17.19	18.19
- Stiewingstraße	09.01	10.53	11.34	11.41	13.08	13.20	14.20	15.08	15.20	16.20	17.08	17.20	18.20
- Löwenbrauerei	09.02	10.54	11.35	11.42	13.09	13.21	14.21	15.09	15.21	16.21	17.09	17.21	18.21
Aalen Rötberg Abzw.	09.03	10.55	11.36	11.43	13.10	13.22	14.22	15.10	15.22	16.22	17.10	17.22	18.22
- ZOB	09.05	10.57	11.38	11.45	13.12	13.24	14.24	15.12	15.24	16.24	17.12	17.24	18.24

← Sonn-/Feiertag			
LINIE	16	19	16
VERKEHRSHINWEIS			
Wasseraif. Ev.Gem.Zentrum		19.01	
- Brauenbergstraße		19.02	
- Spitzwegstraße		19.03	
- Adenauerstr. Mitte		19.03	
- Adenauer-/Dürerstr.		19.04	
- Kolpingstraße		19.05	
- Kolpingstr./Kindergarten		19.06	
- Friedhof		19.07	
- Steigäcker		19.11	
- Talschulen		19.14	
- Schimmelberg Wald	19.02		21.02
- Am Schimmelberg	19.03		21.03
- Auchtstraße	19.03		21.03
- Schloßstraße	19.04	19.15	21.04
- Stefanuskirche	19.06	19.18	21.06
- SHW	19.07	19.19	21.07
- Stiewingstraße	19.08	19.20	21.08
- Löwenbrauerei	19.09	19.21	21.09
Aalen Rötberg Abzw.	19.10	19.22	21.10
- ZOB	19.12	19.24	21.12

ZEICHENERKLÄRUNG: X = nicht am 24.12. Y = nicht am 24.12. und 31.12.