


Montag - Freitag

LINIE	48	48	48	48	48	48	42	48	48	48	48	42	48
VERKEHRSHINWEIS			S	SG	F	S	S	S	S	F		S	
Aalen ZOB (Steig 1)	05.45	06.20	06.27		06.40	06.45	06.50	06.55	07.05	07.05	07.32		08.00
- Gd. Torplatz (Steig 1)	05.47	06.22	06.29		06.42	06.47	06.52	06.57	07.07	07.07	07.34		08.02
- Cafe Roschmann							06.54						
- Schubart-Gymnasium												07.40	
- Steimlestraße							06.55						
- Silberstraße							06.56						
- Hochschule/explorhino							06.57						
- Rombacher Str.							06.57					07.41	
- Obere Bahnstraße	05.49	06.24	06.31		06.44	06.49		06.59	07.09	07.09	07.36		08.04
- Heinkelstraße	05.50	06.25	06.32		06.45	06.50		07.00	07.10	07.10	07.37		08.05
- VW-Wagenblast	05.52	06.27	06.34		06.47	06.52		07.02	07.12	07.12	07.39		08.07
- MB Widmann	05.53	06.28	06.35		06.48	06.53		07.03	07.13	07.13	07.40		08.08
- Carl-Zeiss-Straße	05.53	06.28	06.35		06.48	06.54		07.04	07.14	07.14	07.41		08.09
- Daimlerstraße	05.54	06.29	06.36		06.49	06.55		07.05	07.15	07.15	07.42		08.10
Unterrombach Bottich							06.59						07.43
- Kirche							07.00						07.44
- Neßlauer Straße							07.01						
- Hermelinstraße							07.02						
Oberrombach							07.04						07.45
Rauental Vogelsang							07.05						07.46
Rauental							07.05						07.46
Forst Ortseingang							07.07						07.47
- Mitte							07.07						07.48
- Wendeplatte							07.08						07.49
Dauerwanger Straße	05.55	06.30	06.37		06.50	06.57		07.07	07.17	07.17	07.44		08.12
Essingen Bauhaus	05.56	06.31	06.38		06.51	06.58		07.08	07.18	07.18	07.45		08.13
- Stockert	05.58	06.33	06.41		06.54	07.01		07.11	07.21	07.21	07.48		08.16
- Industriegebiet							07.10						07.54
- Tiede							07.12						07.56
- Krähenbühl	05.59	06.34	06.42		06.55	07.02	07.14	07.12	07.22	07.22	07.49	07.57	08.17
- Schloßpark	06.00	06.35	06.43		06.56	07.03	07.16	07.13	07.23	07.23	07.50	07.58	08.18
- Ritter (vor Gasthaus)		06.40				07.04	07.17			07.24	07.52	08.01	08.19
- Ev. Pfarramt									07.25				
- Tauchenweiler Str.									07.26				
- Teußenbergweg		06.42				07.06		07.16			07.54		
- Albuchstraße		06.43				07.07		07.17			07.55		
- Rose	06.01		06.44		06.57				07.27				
Lauterburg Hirtenteich	06.06		06.49		07.02				07.32				
- Kirche	06.07		06.50	06.50	07.03				07.33				
- Wendeplatte	06.10		06.51	06.51	07.04				07.34				
Bartholomä Stern				07.02	07.08				07.38				
- Hirschgasse				07.03	07.10				07.40				
- Adler				07.04	07.15				07.45				


ZEICHENERKLÄRUNG: **G** = Kurs wird von der Firma Grötzingler gefahren. **F** = nur an schulfreien Tagen
S = nur an Schultagen
◀ = Hält nur zum Aussteigen



Montag - Freitag

LINIE	48	48	40	48	48	40	48	48	40	48	48	42	40	
VERKEHRSHINWEIS												F	S	F
Aalen ZOB (Steig 1)	08.20	08.40	09.00	09.20	09.40	10.00	10.20	10.40	11.00	11.20	11.40	11.40	12.00	
- Gd. Torplatz (Steig 1)	08.22	08.42	09.02	09.22	09.42	10.02	10.22	10.42	11.02	11.22	11.42	11.42	12.02	
- Cafe Roschmann												11.44		
- Steimlestraße												11.45		
- Silcherstraße												11.46		
- Hochschule/explorhino												11.47		
- Rombacher Str.												11.47		
- Garten-/Hofackerstraße			09.04			10.04			11.04				12.04	
- Obere Bahnstraße	08.24	08.44		09.24	09.44		10.24	10.44		11.24	11.44			
- Heinkelstraße	08.25	08.45		09.25	09.45		10.25	10.45		11.25	11.45			
- VW-Wagenblast	08.27	08.47		09.27	09.47		10.27	10.47		11.27	11.47			
- MB Widmann	08.28	08.48		09.28	09.48		10.28	10.48		11.28	11.48			
- Carl-Zeiss-Straße	08.29	08.49		09.29	09.49		10.29	10.49		11.29	11.49			
- Daimlerstraße	08.30	08.50		09.30	09.50		10.30	10.50		11.30	11.50			
Unterrombach Bottich												11.49		
- Kirche												11.50		
- Neßlauer Straße												11.51		
- Hermelinstraße												11.52		
Oberrombach												11.54		
Rauental Vogelsang												11.55		
Rauental												11.55		
Forst Ortseingang												11.57		
- Mitte												11.57		
- Wendeplatte												11.58		
Dauerwang B 29			09.08			10.08			11.08				12.08	
Dauerwanger Straße	08.32	08.52		09.32	09.52		10.32	10.52		11.32	11.52			
Essingen Bauhaus	08.33	08.53		09.33	09.53		10.33	10.53		11.33	11.53			
- Stockert	08.36	08.56		09.36	09.56		10.36	10.56		11.36	11.56			
- Industriegebiet												11.59		
- Tiede			09.10			10.10			11.10			12.01	12.10	
- Krähenbühl	08.37	08.57	09.11	09.37	09.57	10.11	10.37	10.57	11.11	11.37	11.57	12.03	12.11	
- Schloßpark	08.38	08.58	09.13	09.38	09.58	10.13	10.38	10.58	11.13	11.38	11.58	12.05	12.13	
- Ritter (vor Gasthaus)	08.39	08.59	09.15	09.39	09.59	10.15	10.39	10.59	11.15	11.39	11.59		12.15	
- Ev. Pfarramt												12.06		
- Tauchenweiler Str.												12.07		
- Teußenbergweg			09.17			10.17			11.17				12.17	
- Albuchstraße			09.19			10.19			11.19				12.19	
- Rose												12.08		
Lauterburg Hirtenteich												12.13		
- Kirche												12.14		
- Wendeplatte												12.15		


ZEICHENERKLÄRUNG: F = nur an schulfreien Tagen S = nur an Schultagen
◀ = Hält nur zum Aussteigen



Montag - Freitag

LINIE	44	48	48	48	48	42	42	48	40	44	48	48	48
VERKEHRSHINWEIS	S	S	SG	F	FG	S	SG		F	S	S	F	
Aalen Galgenberg Schulen		12.11									13.05		
- ZOB (Steig 1)	12.00	12.17		12.20		12.30		12.40	13.00	13.00	13.15	13.20	13.40
- Gd. Torplatz (Steig 1)	12.02	12.19		12.22		12.32		12.42	13.02	13.02	13.17	13.22	13.42
- Cafe Roschmann						12.34							
- Th.-Heuss-Gymnasium	12.10									13.10			
- Schubart-Gymnasium	12.15									13.15			
- Steimlestraße						12.35							
- Silberstraße						12.36							
- Hochschule/explorhino						12.37							
- Rombacher Str.	12.16					12.37				13.16			
- Garten-/Hofackerstraße								13.04					
- Obere Bahnstraße		12.21		12.24				12.44			13.19	13.24	13.44
- Heinkelstraße		12.22		12.25				12.45			13.20	13.25	13.45
- VW-Wagenblast		12.24		12.27				12.47			13.22	13.27	13.47
- MB Widmann		12.25		12.28				12.48			13.23	13.28	13.48
- Carl-Zeiss-Straße		12.26		12.29				12.49			13.24	13.29	13.49
- Daimlerstraße		12.27		12.30				12.50			13.25	13.30	13.50
Unterrbach Bottich						12.39							
- Kirche						12.40							
- Neßlauer Straße						12.41							
- Hermelinstraße						12.42							
Oberrombach						12.44							
Rauental Vogelsang						12.45							
Rauental						12.45							
Forst Ortseingang						12.47							
- Mitte						12.47							
- Wendeplatte						12.48							
Dauerwang B 29	12.21								13.08	13.21			
Dauerwanger Straße		12.29		12.32				12.52			13.27	13.32	13.52
Essingen Bauhaus		12.30		12.33				12.53			13.28	13.33	13.53
- Stockert		12.34		12.36				12.56			13.31	13.36	13.56
- Industriegebiet						12.49							
- Tiede	12.23					12.51			13.10	13.23			
- Krähenbühl	12.24	12.34		12.37		12.53		12.57	13.11	13.24	13.32	13.37	13.57
- Schloßpark	12.25	12.35		12.38		12.55		12.58	13.13	13.25	13.33	13.38	13.58
- Ritter (vor Gasthaus)	12.30			12.40	12.40			12.59	13.15	13.27	13.35		13.59
- Ev. Pfarramt		12.37				12.56						13.40	
- Tauchenweiler Str.		12.38			12.41	12.57						13.41	
- Teußenbergweg	12.32								13.17	13.29	13.38		
- Albuchstraße	12.34								13.19	13.30	13.39		
- Rose		12.39			12.42	12.58					13.44	13.42	
Lauterburg Hirtenteich		12.44			12.46	13.03					13.50	13.46	
- Kirche		12.45	12.45		12.47	13.04	13.04				13.51	13.47	
- Wendeplatte		12.46	12.46		12.48	13.05	13.05				13.53	13.48	
Bartholomä Stern			12.50		12.52		13.08				13.58	13.52	
- Hirschgasse			12.51		12.53		13.09				14.00	13.53	
- Adler			12.52		12.55		13.10				14.05	13.55	


ZEICHENERKLÄRUNG: **G** = Kurs wird von der Firma Grötzingler gefahren. **F** = nur an schulfreien Tagen
S = nur an Schultagen
◀ = Hält nur zum Aussteigen



Montag - Freitag

LINIE	40	48	48	49	40	48	48	48	48	40	48	48	40
VERKEHRSHINWEIS	S Va5				S			S G					
Aalen ZOB (Steig 1)	14.00	14.20	14.40		15.00	15.20	15.40	15.50		16.00	16.20	16.40	17.00
- Gd. Torplatz (Steig 1)	14.02	14.22	14.42		15.02	15.22	15.42	15.52		16.02	16.22	16.42	17.02
- Garten-/Hofackerstraße	14.04				15.04					16.04			17.04
- Obere Bahnstraße		14.24	14.44			15.24	15.44	15.54			16.24	16.44	
- Heinkelstraße		14.25	14.45			15.25	15.45	15.55			16.25	16.45	
- VW-Wagenblast		14.27	14.47			15.27	15.47	15.57			16.27	16.47	
- MB Widmann		14.28	14.48			15.28	15.48	15.58			16.28	16.48	
- Carl-Zeiss-Straße		14.29	14.49			15.29	15.49	15.59			16.29	16.49	
- Daimlerstraße		14.30	14.50			15.30	15.50	16.00			16.30	16.50	
Dauerwang B 29	14.08				15.08					16.08			17.08
Dauerwanger Straße		14.32	14.52			15.32	15.52	16.02			16.32	16.52	
Essingen Bauhaus		14.33	14.53			15.33	15.53	16.03			16.33	16.53	
- Stockert		14.36	14.56			15.36	15.56	16.06			16.36	16.56	
- Tiede	14.10				15.10					16.10			17.10
- Krähenbühl	14.11	14.37	14.57		15.11	15.37	15.57	16.07		16.11	16.37	16.57	17.11
- Schloßpark	14.13	14.38	14.58	15.10	15.13	15.38	15.58	16.08		16.13	16.38	16.58	17.13
- Ritter (vor Gasthaus)	14.15	14.39	14.59		15.15	15.39	15.59			16.15	16.39	16.59	17.15
- Teußenbergweg	14.17				15.17					16.17			17.17
- Albuchstraße	14.19				15.19					16.19			17.19
- Rose				15.12				16.10					
Lauterburg Hirtenteich				15.17				16.15					
- Kirche				15.18				16.16	16.16				
- Wendeplatte				15.19				16.17	16.17				
Bartholomä Stern				15.24						16.20			
- Hirschgasse				15.25						16.21			
- Adler				15.27						16.22			


ZEICHENERKLÄRUNG: **G** = Kurs wird von der Firma Grötzingler gefahren. **Va5** = nur montags bis donnerstags
S = nur an Schultagen



Montag - Freitag

LINIE	40	48	48	40	48	48	48	48	48	42	42	42	42
VERKEHRSHINWEIS	G						G						
Aalen ZOB (Steig 1)		17.20	17.40	18.00	18.20	18.40		19.05	19.35	20.10	20.35	21.35	22.35
- Gd. Torplatz (Steig 1)		17.22	17.42	18.02	18.22	18.42		19.07	19.37	20.11	20.36	21.36	22.36
- Cafe Roschmann										20.12	20.37	21.37	22.37
- Steimlestraße										20.13	20.38	21.38	22.38
- Silcherstraße										20.14	20.39	21.39	22.39
- Hochschule/explorhino										20.15	20.40	21.40	22.40
- Rombacher Str.										20.15	20.40	21.40	22.40
- Garten-/Hofackerstraße				18.04									
- Obere Bahnstraße		17.24	17.44		18.24	18.44		19.09	19.39				
- Heinkelstraße		17.25	17.45		18.25	18.45		19.10	19.40				
- VW-Wagenblast		17.27	17.47		18.27	18.47		19.12	19.42				
- MB Widmann		17.28	17.48		18.28	18.48		19.13	19.43				
- Carl-Zeiss-Straße		17.29	17.49		18.29	18.49		19.14	19.44				
- Daimlerstraße		17.30	17.50		18.30	18.50		19.15	19.45				
Unterrombach Bottich										20.16	20.41	21.41	22.41
- Kirche										20.17	20.42	21.42	22.42
- Neßlauer Straße										20.18	20.43	21.43	22.43
- Hermelinstraße										20.19	20.44	21.44	22.44
Oberrombach										20.20	20.45	21.45	22.45
Rauental Vogelsang										20.21	20.46	21.46	22.46
Rauental										20.22	20.47	21.47	22.47
Forst Ortseingang										20.23	20.48	21.48	22.48
- Mitte										20.24	20.49	21.49	22.49
- Wendeplatte										20.25	20.50	21.50	22.50
Dauerwang B 29				18.08									
Dauerwanger Straße		17.32	17.52		18.32	18.52		19.17	19.47				
Essingen Bauhaus		17.33	17.53		18.33	18.53		19.18	19.48				
- Stockert		17.36	17.56		18.36	18.56		19.21	19.51				
- Industriegebiet										20.26	20.51	21.51	22.51
- Tiede				18.10						20.27	20.52	21.52	22.52
- Krähenbühl		17.37	17.57	18.11	18.37	18.57		19.22	19.52	20.28	20.53	21.53	22.53
- Schloßpark		17.38	17.58	18.13	18.38	18.58		19.23	19.53	20.29	20.54	21.54	22.54
- Ritter (vor Gasthaus)	17.20	17.39	17.59	18.15	18.39	19.00	19.00	19.25	19.55	20.30	20.55	21.55	22.55
- Tauchenweiler Str.	17.21						19.01						
- Teußenbergweg				18.17				19.27	19.57				
- Albuchstraße				18.19				19.28	19.58				
- Rose	17.22						19.02						
Lauterburg Hirtenteich	17.26						19.06						
- Kirche	17.28						19.07						
- Wendeplatte	17.28						19.08						
Bartholomä Stern	17.32						19.12						
- Hirschgasse	17.34						19.13						
- Adler	17.35						19.15						

ZEICHENERKLÄRUNG: G = Kurs wird von der Firma Grötzingler gefahren.



Montag - Freitag


LINIE	44	42
VERKEHRSHINWEIS	Va6	
Aalen ZOB (Steig 1)	23.45	00.45
- Gd. Torplatz (Steig 1)	23.46	00.46
- Cafe Roschmann	23.47	00.47
- Steimlestraße	23.48	00.48
- Silcherstraße	23.49	00.49
- Hochschule/explorhino	23.50	00.50
- Rombacher Str.	23.50	00.50
Unterrombach Bottich		00.51
- Kirche		00.52
- Neßlauer Straße		00.53
- Hermelinstraße		00.54
Oberrombach		00.55
Rauental Vogelsang		00.56
Rauental		00.57
Forst Ortseingang		00.58
- Mitte		00.59
- Wendeplatte		01.00
Dauerwang B 29	◀23.55	
Essingen Industriegebiet		01.01
- Tiede	23.57	01.02
- Krähenbühl	23.58	01.03
- Schloßpark	23.59	01.04
- Ritter (vor Gasthaus)	00.02	01.05



Samstag

LINIE	48	48	48	48	48	48	48	48	48	48	48	48	48
VERKEHRSHINWEIS													
Aalen ZOB (Steig 1)	06.15	06.45	07.30	08.00	08.30	09.00	09.30	10.00	10.30	11.00	11.30	12.00	12.30
- Gd. Torplatz (Steig 1)	06.17	06.47	07.32	08.02	08.32	09.02	09.32	10.02	10.32	11.02	11.32	12.02	12.32
- Obere Bahnstraße	06.19	06.49	07.34	08.04	08.34	09.04	09.34	10.04	10.34	11.04	11.34	12.04	12.34
- Heinkelstraße	06.20	06.50	07.35	08.05	08.35	09.05	09.35	10.05	10.35	11.05	11.35	12.05	12.35
- VW-Wagenblast	06.22	06.52	07.37	08.07	08.37	09.07	09.37	10.07	10.37	11.07	11.37	12.07	12.37
- MB Widmann	06.23	06.53	07.38	08.08	08.38	09.08	09.38	10.08	10.38	11.08	11.38	12.08	12.38
- Carl-Zeiss-Straße	06.23	06.53	07.39	08.09	08.39	09.09	09.39	10.09	10.39	11.09	11.39	12.09	12.39
- Daimlerstraße	06.24	06.54	07.40	08.10	08.40	09.10	09.40	10.10	10.40	11.10	11.40	12.10	12.40
Dauerwanger Straße	06.25	06.55	07.42	08.12	08.42	09.12	09.42	10.12	10.42	11.12	11.42	12.12	12.42
Essingen Bauhaus	06.26	06.56	07.43	08.13	08.43	09.13	09.43	10.13	10.43	11.13	11.43	12.13	12.43
- Stockert	06.28	06.58	07.46	08.16	08.46	09.16	09.46	10.16	10.46	11.16	11.46	12.16	12.46
- Krähenbühl	06.29	06.59	07.47	08.17	08.47	09.17	09.47	10.17	10.47	11.17	11.47	12.17	12.47
- Schloßpark	06.30	07.00	07.48	08.18	08.48	09.18	09.48	10.18	10.48	11.18	11.48	12.18	12.48
- Ritter (vor Gasthaus)	06.31		07.49	08.19	08.49	09.19	09.49	10.19	10.49	11.19		12.19	12.49
- Ev. Pfarramt											◀11.50		
- Tauchenweiler Str.											11.51		
- Teußenbergweg	06.33			08.21		09.21		10.21		11.21		12.21	
- Albuchstraße	06.34			08.22		09.22		10.22		11.22		12.22	
- Rose		07.02										11.52	
Lauterburg Hirtenteich		07.07										11.56	
- Kirche		07.08										11.57	
- Wendeplatte		07.09										11.58	
Bartholomä Stern		07.12										12.02	
- Hirschgasse		07.13										12.03	
- Adler		07.15										12.05	


ZEICHENERKLÄRUNG: Va6 = nur freitags
◀ = Hält nur zum Aussteigen



Samstag

LINIE	48	48	48	48	48	48	48	42	48	42	44	42	44	
VERKEHRSHINWEIS								X	X	X	X	Y	Y	Y
Aalen ZOB (Steig 1)	13.00	13.30	14.00	14.30	15.00	15.30	16.10	17.05	18.05	19.05	20.35	21.35	22.35	
- Gd. Torplatz (Steig 1)	13.02	13.32	14.02	14.32	15.02	15.32	16.12	17.06	18.07	19.06	20.36	21.36	22.36	
- Cafe Roschmann								17.07		19.07	20.37	21.37	22.37	
- Steimlestraße								17.08		19.08	20.38	21.38	22.38	
- Silcherstraße								17.09		19.09	20.39	21.39	22.39	
- Hochschule/explorhino								17.10		19.10	20.40	21.40	22.40	
- Rombacher Str.								17.10		19.10	20.40	21.40	22.40	
- Obere Bahnstraße	13.04	13.34	14.04	14.34	15.04	15.34	16.14		18.09					
- Heinkelstraße	13.05	13.35	14.05	14.35	15.05	15.35	16.15		18.10					
- VW-Wagenblast	13.07	13.37	14.07	14.37	15.07	15.37	16.17		18.12					
- MB Widmann	13.08	13.38	14.08	14.38	15.08	15.38	16.18		18.13					
- Carl-Zeiss-Straße	13.09	13.39	14.09	14.39	15.09	15.39	16.18		18.13					
- Daimlerstraße	13.10	13.40	14.10	14.40	15.10	15.40	16.19		18.14					
Unterrombach Bottich								17.11		19.11		21.41		
- Kirche								17.12		19.12		21.42		
- Neßlauer Straße								17.13		19.13		21.43		
- Hermelinstraße								17.14		19.14		21.44		
Oberrombach								17.15		19.15		21.45		
Rauental Vogelsang								17.16		19.16		21.46		
Rauental								17.17		19.17		21.47		
Forst Ortseingang								17.18		19.18		21.48		
- Mitte								17.19		19.19		21.49		
- Wendeplatte								17.20		19.20		21.50		
Dauerwang B 29											20.45		22.45	
Dauerwanger Straße	13.12	13.42	14.12	14.42	15.12	15.42	16.20		18.15					
Essingen Bauhaus	13.13	13.43	14.13	14.43	15.13	15.43	16.21		18.16					
- Stockert	13.16	13.46	14.16	14.46	15.16	15.46	16.23		18.18					
- Industriegebiet								17.21		19.21		21.51		
- Tiede								17.22		19.22	20.47	21.52	22.47	
- Krähenbühl	13.17	13.47	14.17	14.47	15.17	15.47	16.24	17.23	18.19	19.23	20.48	21.53	22.48	
- Schloßpark	13.18	13.48	14.18	14.48	15.18	15.48	16.25	17.24	18.20	19.24	20.49	21.54	22.49	
- Ritter (vor Gasthaus)	13.19	13.49	14.19		15.19	15.49	16.26		18.21	19.25	20.52	21.55	22.52	
- Ev. Pfarramt				14.50										
- Tauchenweiler Str.				14.51										
- Teußenbergweg	13.21		14.21		15.21		16.28		18.23					
- Albuchstraße	13.22		14.22		15.22		16.29		18.24					
- Rose				14.52				17.26						
Lauterburg Hirtenteich				14.56				17.31						
- Kirche				14.57				17.32						
- Wendeplatte				14.58				17.33						
Bartholomä Stern				15.02				17.36						
- Hirschgasse				15.03				17.37						
- Adler				15.05				17.38						

ZEICHENERKLÄRUNG: X = nicht am 24.12. Y = nicht am 24.12. und 31.12.
◀ = Hält nur zum Aussteigen



Samstag

LINIE	42	42	42
VERKEHRSHINWEIS	Y	Y	Y
Aalen ZOB (Steig 1)	23.45	00.45	01.30
- Gd. Torplatz (Steig 1)	23.46	00.46	01.31
- Cafe Roschmann	23.47	00.47	01.32
- Steimlestraße	23.48	00.48	01.33
- Silcherstraße	23.49	00.49	01.34
- Hochschule/explorhino	23.50	00.50	01.35
- Rombacher Str.	23.50	00.50	01.35
Unterrombach Bottich	23.51	00.51	01.36
- Kirche	23.52	00.52	01.37
- Neßlauer Straße	23.53	00.53	01.38
- Hermelinstraße	23.54	00.54	01.39
Oberrombach	23.55	00.55	01.40
Raumental Vogelsang	23.56	00.56	01.41
Raumental	23.57	00.57	01.42
Forst Ortseingang	23.58	00.58	01.43
- Mitte	23.59	00.59	01.44
- Wendeplatte	00.00	01.00	01.45
Essingen Industriegebiet	00.01	01.01	01.46
- Tiede	00.02	01.02	01.47
- Krähenbühl	00.03	01.03	01.48
- Schloßpark	00.04	01.04	01.49
- Ritter (vor Gasthaus)	00.05	01.05	01.50




Sonn-/Feiertag

LINIE	42	44	42	44	40	42	40	44	42	40	44	42	40	
VERKEHRSHINWEIS	BG		BG		BG		BG		BG		BG		BG	
Aalen ZOB (Steig 1)	10.10	10.20	11.35	12.20	12.35	13.35	14.35	15.20	15.35	16.35	17.20	17.35	18.35	
- Gd. Torplatz (Steig 1)	10.11	10.21	11.36	12.21	12.36	13.36	14.36	15.21	15.36	16.36	17.21	17.36	18.36	
- Cafe Roschmann	10.12	10.22	11.37	12.22		13.37		15.22	15.37		17.22	17.37		
- Steimlestraße	10.13	10.23	11.38	12.23		13.38		15.23	15.38		17.23	17.38		
- Silcherstraße	10.14	10.24	11.39	12.24		13.39		15.24	15.39		17.24	17.39		
- Hochschule/explorhino	10.15	10.25	11.40	12.25		13.40		15.25	15.40		17.25	17.40		
- Rombacher Str.	10.15	10.25	11.40	12.25		13.40		15.25	15.40		17.25	17.40		
- Garten-/Hofackerstraße					12.38		14.38			16.38			18.38	
Unterrombach Bottich	10.17		11.42			13.42		15.42			17.42			
- Kirche	10.18		11.43			13.43		15.43			17.43			
- Neßlauer Straße	10.19		11.44			13.44		15.44			17.44			
- Hermelinstraße	10.20		11.45			13.45		15.45			17.45			
Oberrombach	10.21		11.46			13.46		15.46			17.46			
Raumental Vogelsang	10.22		11.47			13.47		15.47			17.47			
Raumental	10.22		11.47			13.47		15.47			17.47			
Forst Ortseingang	10.23		11.48			13.48		15.48			17.48			
- Mitte	10.24		11.49			13.49		15.49			17.49			
- Wendeplatte	10.25		11.50			13.50		15.50			17.50			
Dauerwang B 29		10.30		12.30	12.41		14.41	15.30		16.41	17.30		18.41	
Essingen Industriegebiet	10.26		11.51			13.51		15.51			17.51			
- Tiede	10.28	10.32	11.53	12.32	12.42	13.53	14.42	15.32	15.53	16.42	17.32	17.53	18.42	
- Krähenbühl	10.29	10.33	11.54	12.33	12.43	13.54	14.43	15.33	15.54	16.43	17.33	17.54	18.43	
- Schloßpark	10.30	10.34	11.55	12.34	12.44	13.55	14.44	15.34	15.55	16.44	17.34	17.55	18.44	
- Ritter (vor Gasthaus)	10.31		11.56		12.47	13.56	14.47		15.56	16.47		17.56	18.47	
- Rose		10.36		12.36				15.36			17.36			
Lauterburg Hirtenteich		10.41		12.41				15.41			17.41			
- Kirche		10.42		12.42				15.42			17.42			
- Wendeplatte		10.43		12.43				15.43			17.43			
Bartholomä Stern		10.46		12.46				15.46			17.46			
- Hirschgasse		10.48		12.48				15.48			17.48			
- Adler		10.53		12.53				15.53			17.53			

ZEICHENERKLÄRUNG: Y = nicht am 24.12. und 31.12. BG = Kurs fährt nur in den Monaten April bis Oktober.

◀ = Hält nur zum Aussteigen




Sonn-/Feiertag

LINIE 42 42 42

VERKEHRSHINWEIS


Aalen ZOB (Steig 1)	19.35	20.35	21.35
- Gd. Torplatz (Steig 1)	19.36	20.36	21.36
- Cafe Roschmann	19.37	20.37	21.37
- Steimlestraße	19.38	20.38	21.38
- Silberstraße	19.39	20.39	21.39
- Hochschule/explorhino	19.40	20.40	21.40
- Rombacher Str.	19.40	20.40	21.40
Unterrombach Bottich	19.42	20.42	21.42
- Kirche	19.43	20.43	21.43
- Neßlauer Straße	19.44	20.44	21.44
- Hermelinstraße	19.45	20.45	21.45
Oberrombach	19.46	20.46	21.46
Rauental Vogelsang	19.47	20.47	21.47
Rauental	19.47	20.47	21.47
Forst Ortseingang	19.48	20.48	21.48
- Mitte	19.49	20.49	21.49
- Wendeplatte	19.50	20.50	21.50
Essingen Industriegebiet	19.51	20.51	21.51
- Tiede	19.53	20.53	21.53
- Krähenbühl	19.54	20.54	21.54
- Schloßpark	19.55	20.55	21.55
- Ritter (vor Gasthaus)	19.56	20.56	21.56



Montag - Freitag

LINIE	48	48	40	48	42	43	44	43	40	44	48	48	42
VERKEHRSHINWEIS	99			99	S	SG	S99	S	S99	F	F	99	S
Bartholomä Adler						06.50					07.15		07.45
- Rathaus						06.51					07.16		07.46
- Lauterburger Str.						06.51					07.16		07.46
Lauterburg Wendeplatte			06.10			06.54		06.54			07.19		07.49
- Kirche			06.12			06.56		06.56			07.20		07.50
- Albstraße			06.13					06.57			07.21		07.51
- Hirtenteich			06.14					06.58			07.21		07.52
Essingen Rose			◀06.19					◀07.06			◀07.27		◀07.57
- Tauchenweiler Str.			◀06.20					◀07.08			◀07.29		◀07.58
- Teußenbergweg	05.34			06.42			07.06		07.16			07.54	
- Albuchstraße	05.35			06.43			07.07		07.17			07.55	
- Ritter (vor Gasthaus)	05.33	05.55	◀06.21	06.41			07.04	◀07.09	07.14	07.24	◀07.32	07.52	◀08.00
- Schloßpark	05.38	05.56	◀06.22	06.46			07.12	◀07.11	07.22	07.28	◀07.33	07.58	◀08.01
- Krähenbühl	05.39	05.57	◀06.23	06.47			07.14	◀07.12	07.23	07.29	◀07.34	07.59	◀08.02
- Stockert	05.40	05.58		06.48				◀07.13			◀07.35	08.00	
- Tiede			◀06.24				07.16		07.24	07.30			◀08.03
- Industriegebiet													◀08.05
Forst Wendeplatte					07.08								◀08.06
- Mitte					07.09								◀08.06
Rauental					07.11								◀08.08
Rauental Vogelsang					07.11								◀08.08
Oberrombach					07.13								◀08.09
Unterrombach Hermelinstr.					07.15								◀08.10
- Neßlauer Straße					07.17								◀08.11
- Kirche					07.18								◀08.12
- Bottich					07.19								◀08.13
Essingen Bauhaus	05.41	06.00		06.49				◀07.16			◀07.37	08.02	
Dauerwang B 29			◀06.26				07.18		07.26	07.31			
Dauerwanger Straße	05.42	06.01		06.50				◀07.17			◀07.38	08.03	
Aalen Mantelhof	05.42	06.02		06.51				◀07.19			◀07.40	08.05	
- Carl-Zeiss-Straße	05.43	06.02		06.52				◀07.20			◀07.41	08.06	
- MB Widmann	05.43	06.03		06.53				◀07.21			◀07.42	08.07	
- VW-Wagenblast	05.44	06.03		06.54				◀07.22			◀07.43	08.08	
- Hochschule/explorhino							07.24			07.35			◀08.15
- Silcherstraße					07.24		07.25	◀07.27		07.36			◀08.16
- Steimlestraße					07.25		07.26	◀07.28		07.37			◀08.17
- St.-Johann-Friedhof					07.26			◀07.29					◀08.18
- Friedhofstr.								◀07.31					
- Heinkelstraße	05.45	06.04		06.55							◀07.44	08.09	
- Obere Bahnstraße	05.46	06.05		06.56							◀07.45	08.10	
- Landratsamt			◀06.30						07.30				
- Sparkassenplatz			◀06.32										
- Gd. Torplatz (nur Ausstieg)	05.50	06.13		07.00						07.40	07.50	08.15	08.22
- ZOB (nur Ausstieg)	05.55	06.15	06.36	07.05	07.35			07.36		07.45	07.55	08.20	08.25
- Th.-Heuss-Gymnasium							07.30						
- Galgenberg Schulen									07.35		s	08.25	
- Berufliche Schulen					07.40		07.35	◀07.41					◀08.30


ZEICHENERKLÄRUNG: 99 = Haltestellen werden teilweise in anderer Reihenfolge bedient
 G = Kurs wird von der Firma Grötzinger gefahren. s = nur an Schultagen
 F = nur an schulfreien Tagen S = nur an Schultagen
 ◀ = Hält nur zum Aussteigen



Montag - Freitag

LINIE	48	40	48	48	40	48	48	40	48	48	40	48	48
VERKEHRSHINWEIS	S				99				99				F
Essingen Teußenbergweg					09.17			10.17			11.17		
- Albuchstraße					09.19			10.19			11.19		
- Ritter (vor Gasthaus)	08.10	08.15	08.42	09.02	09.15	09.42	10.02	10.15	10.42	11.02	11.15	11.42	12.02
- Schloßpark	08.11	08.23	08.43	09.03	09.23	09.43	10.03	10.23	10.43	11.03	11.23	11.43	12.03
- Krähenbühl	08.12	08.24	08.44	09.04	09.24	09.44	10.04	10.24	10.44	11.04	11.24	11.44	12.04
- Stockert	08.13		08.45	09.05		09.45	10.05		10.45	11.05		11.45	12.05
- Tiede		08.25			09.25			10.25			11.25		
- Bauhaus	08.15		08.47	09.07		09.47	10.07		10.47	11.07		11.47	12.07
Dauerwang B 29		08.26			09.26			10.26			11.26		
Dauerwanger Straße	08.16		08.48	09.08		09.48	10.08		10.48	11.08		11.48	12.08
Aalen Mantelhof	08.18		08.50	09.10		09.50	10.10		10.50	11.10		11.50	12.10
- Carl-Zeiss-Straße	08.19		08.51	09.11		09.51	10.11		10.51	11.11		11.51	12.11
- MB Widmann	08.20		08.52	09.12		09.52	10.12		10.52	11.12		11.52	12.12
- VW-Wagenblast	08.21		08.53	09.13		09.53	10.13		10.53	11.13		11.53	12.13
- Heinkelstraße	08.22		08.54	09.14		09.54	10.14		10.54	11.14		11.54	12.14
- Obere Bahnstraße	08.23		08.55	09.15		09.55	10.15		10.55	11.15		11.55	12.15
- Garten-/Hofackerstraße		08.32			09.32			10.32			11.32		
- Gd. Torplatz (nur Ausstieg)	08.28	08.35	09.00	09.20	09.35	10.00	10.20	10.35	11.00	11.20	11.35	12.00	12.20
- ZOB (nur Ausstieg)	08.33	08.40	09.05	09.25	09.40	10.05	10.25	10.40	11.05	11.25	11.40	12.05	12.25


ZEICHENERKLÄRUNG: **99** = Haltestellen werden teilweise in anderer Reihenfolge bedient
F = nur an schulfreien Tagen **S** = nur an Schultagen



Montag - Freitag

LINIE	42	40	48	42	48	48	42	42	48	48	48	40	48
VERKEHRSHINWEIS	S	F 99	S	S 99	FG	F	SG	S		SG	S	F 99	S 99
Bartholomä Adler					12.22		12.40			12.56			
- Rathaus					12.23		12.41			12.57			
- Lauterburger Str.					12.23		12.42			12.57			
Lauterburg Wendepalte			12.15		12.28		12.47	12.47		13.03	13.03		
- Kirche			12.17		12.30		12.50	12.50		13.05	13.05		
- Albstraße			12.18		12.31		12.51	12.51		13.06	13.06		
- Hirtenteich			12.19		12.31		12.52	12.52		13.06	13.06		
Essingen Rose			◀12.24		12.38		◀12.57			◀13.13			
- Tauchenweiler Str.			◀12.25		12.40					◀13.15			
- Teußenbergweg		12.17		12.32								13.17	13.29
- Albuchstraße		12.19		12.34								13.19	13.30
- Ritter (vor Gasthaus)		12.15	◀12.27	12.30	12.42	12.42			13.02	◀13.17	13.15	13.28	
- Schloßpark	12.05	12.23	◀12.28	12.39		12.43		◀13.00	13.03	◀13.18	13.23	13.33	
- Krähenbühl	12.06	12.24	◀12.29	12.40		12.44		◀13.01	13.04	◀13.19	13.24	13.34	
- Stockert			◀12.30			12.45			13.05	◀13.20		13.35	
- Tiede	12.07	12.25		12.41				◀13.02				13.25	
- Industriegebiet	12.09			◀12.43				◀13.03					
Forst Wendepalte	12.10			◀12.46				13.05					
- Mitte	12.10			◀12.47				13.05					
Rauental	12.12							13.07					
Rauental Vogelsang	12.12							13.08					
Oberrombach	12.14							13.09					
Unterrombach Hermelinstr.	12.15							13.10					
- Neßlauer Straße	12.16							13.11					
- Kirche	12.17							13.12					
- Bottich	12.18							13.13					
Essingen Bauhaus			◀12.32			12.47			13.07	◀13.22			13.37
Dauerwang B 29		12.26										13.26	
Dauerwanger Straße			◀12.33			12.48			13.08	◀13.23			13.38
Aalen Mantelhof			◀12.35			12.50			13.10	◀13.25			13.40
- Carl-Zeiss-Straße			◀12.36			12.51			13.11	◀13.26			13.41
- MB Widmann			◀12.37			12.52			13.12	◀13.27			13.42
- VW-Wagenblast			◀12.38			12.53			13.13	◀13.28			13.43
- Hochschule/explorhino	12.20							13.15					
- Silcherstraße	12.21							13.16					
- Steimlestraße	12.22							13.17					
- St.-Johann-Friedhof	12.23							13.18					
- Heinkelstraße			◀12.39			12.54			13.14	◀13.29			13.44
- Obere Bahnstraße			◀12.40			12.55			13.15	◀13.30			13.45
- Garten-/Hofackerstraße		12.32										13.32	
- Gd. Torplatz (nur Ausstieg)	12.27	12.35	12.45			13.00		13.22	13.20		13.35	13.35	13.50
- ZOB (nur Ausstieg)	12.30	12.40	12.50			13.05		13.25	13.25		13.40	13.40	13.55


ZEICHENERKLÄRUNG: 99 = Haltestellen werden teilweise in anderer Reihenfolge bedient
 G = Kurs wird von der Firma Grötzingler gefahren. F = nur an schulfreien Tagen
 S = nur an Schultagen
 ◀ = Hält nur zum Aussteigen



Montag - Freitag

LINIE	48	40	48	48	48	42	40	49	48	48	48	42	42	
VERKEHRSHINWEIS	99					Va5 S	99	S Va5				99	S G	S
Bartholomä Adler			14.05					15.27				16.10		
- Rathaus			14.06					15.28				16.11		
- Lauterburger Str.			14.06					15.28				16.12		
Lauterburg Wendepalte			14.10					15.32				16.17	16.17	
- Kirche			14.12					15.34				16.20	16.20	
- Albstraße			14.13					15.35					16.21	
- Hirtenteich			14.13					15.35					16.22	
Essingen Rose			◀14.18					◀15.40					◀16.27	
- Tauchenweiler Str.			◀14.20											
- Teußenbergweg		14.17					15.17					16.17		
- Albuchstraße		14.19					15.19					16.19		
- Ritter (vor Gasthaus)	14.02	14.15	◀14.22	14.42	15.02		15.15		15.42	16.02	16.15			
- Schloßpark	14.03	14.23	◀14.23	14.43	15.03	15.10	15.23	◀15.42	15.43	16.03	16.23		◀16.30	
- Krähenbühl	14.04	14.24	◀14.24	14.44	15.04	15.11	15.24		15.44	16.04	16.24		◀16.31	
- Stockert	14.05		◀14.25	14.45	15.05				15.45	16.05	16.25			
- Tiede		14.25				15.12	15.25						◀16.32	
- Industriegebiet						15.14							◀16.34	
Forst Wendepalte						15.16							◀16.36	
- Mitte						15.17							◀16.37	
Rauental						15.19							◀16.39	
Rauental Vogelsang						15.20							◀16.40	
Oberrombach						15.21							◀16.41	
Unterrombach Hermelinstr.						15.22							◀16.42	
- Neßlauer Straße						15.23							◀16.43	
- Kirche						15.24							◀16.44	
- Bottich						15.25							◀16.45	
Essingen Bauhaus	14.07		◀14.27	14.47	15.07				15.47	16.07	16.27			
Dauerwang B 29		14.26					15.26							
Dauerwanger Straße	14.08		◀14.28	14.48	15.08				15.48	16.08	16.28			
Aalen Mantelhof	14.10		◀14.30	14.50	15.10				15.50	16.10	16.30			
- Carl-Zeiss-Straße	14.11		◀14.31	14.51	15.11				15.51	16.11	16.31			
- MB Widmann	14.12		◀14.32	14.52	15.12				15.52	16.12	16.32			
- VW-Wagenblast	14.13		◀14.33	14.53	15.13				15.53	16.13	16.33			
- Hochschule/explorhino						15.27							◀16.47	
- Silcherstraße						15.28							◀16.48	
- Steimlestraße						15.29							◀16.49	
- St.-Johann-Friedhof						15.30							◀16.50	
- Heinkelstraße	14.14		◀14.34	14.54	15.14				15.54	16.14	16.34			
- Obere Bahnstraße	14.15		◀14.35	14.55	15.15				15.55	16.15	16.35			
- Garten-/Hofackerstraße		14.32					15.32							
- Gd. Torplatz (nur Ausstieg)	14.20	14.35	14.40	15.00	15.20	15.32	15.35		16.00	16.20	16.40		16.52	
- ZOB (nur Ausstieg)	14.25	14.40	14.45	15.05	15.25	15.35	15.40		16.05	16.25	16.45		16.55	

ZEICHENERKLÄRUNG: 99 = Haltestellen werden teilweise in anderer Reihenfolge bedient
 G = Kurs wird von der Firma Grötzingler gefahren. Va5 = nur montags bis donnerstags
 S = nur an Schultagen
 ◀ = Hält nur zum Aussteigen



Montag - Freitag


LINIE	48	48	40	40	48	48	40	48	48	48	48	48	48
VERKEHRSHINWEIS			G	99			99		G		99	99	
Bartholomä Adler			17.02						18.45				
- Rathaus			17.03						18.46				
- Lauterburger Str.			17.04						18.46				
Lauterburg Wendeplatte			17.08						18.50				
- Kirche			17.10						18.52				
- Albstraße			17.11						18.53				
- Hirtenteich			17.12						18.53				
Essingen Rose			17.15						18.58				
- Tauchenweiler Str.			17.16						19.00				
- Teußenbergweg				17.17			18.17			19.27	19.57		
- Albuchstraße				17.19			18.19			19.28	19.58		
- Ritter (vor Gasthaus)	16.42	17.02	17.18	17.15	17.42	18.02	18.15	18.42	19.02	19.02	19.22	19.52	20.32
- Schloßpark	16.43	17.03		17.23	17.43	18.03	18.23	18.43		19.03	19.30	20.00	20.33
- Krähenbühl	16.44	17.04		17.24	17.44	18.04	18.24	18.44		19.04	19.31	20.01	20.34
- Stockert	16.45	17.05			17.45	18.05		18.45		19.05	19.32	20.02	20.35
- Tiede				17.25			18.25						
- Bauhaus	16.47	17.07			17.47	18.07		18.47		19.07	19.34	20.04	20.37
Dauerwang B 29				17.26			18.26						
Dauerwanger Straße	16.48	17.08			17.48	18.08		18.48		19.08	19.35	20.05	20.38
Aalen Mantelhof	16.50	17.10			17.50	18.10		18.50		19.10	19.36	20.06	20.40
- Carl-Zeiss-Straße	16.51	17.11			17.51	18.11		18.51		19.11	19.36	20.06	20.41
- MB Widmann	16.52	17.12			17.52	18.12		18.52		19.12	19.37	20.07	20.42
- VW-Wagenblast	16.53	17.13			17.53	18.13		18.53		19.13	19.37	20.07	20.43
- Heinkelstraße	16.54	17.14			17.54	18.14		18.54		19.14	19.38	20.08	20.44
- Obere Bahnstraße	16.55	17.15			17.55	18.15		18.55		19.15	19.39	20.09	20.45
- Garten-/Hofackerstraße				17.32			18.32						
- Gd. Torplatz (nur Ausstieg)	17.00	17.20		17.35	18.00	18.20	18.35	19.00		19.20	19.42	20.12	20.50
- ZOB (nur Ausstieg)	17.05	17.25		17.40	18.05	18.25	18.40	19.05		19.25	19.45	20.15	20.55



Montag - Freitag

LINIE	42	42	42	40	40
VERKEHRSHINWEIS				Va6	
Essingen Ritter (vor Gasthaus)	20.55	21.55	22.55	00.02	01.05
- Schloßpark	20.56	21.56	22.56	00.03	01.06
- Krähenbühl	20.57	21.57	22.57	00.04	01.07
- Tiede	20.58	21.58	22.58	00.05	01.08
- Industriegebiet	20.59	21.59	22.59		
Forst Wendeplatte	21.01	22.01	23.01		
- Mitte	21.01	22.01	23.01		
Raental	21.02	22.02	23.02		
Raental Vogelsang	21.03	22.03	23.03		
Oberrombach	21.04	22.04	23.04		
Unterrombach Hermelinstr.	21.06	22.06	23.06		
- Neßlauer Straße	21.07	22.07	23.07		
- Kirche	21.08	22.08	23.08		
- Bottich	21.08	22.08	23.08		
Dauerwang B 29				00.06	01.09
Aalen Hochschule/explorhino	21.10	22.10	23.10		
- Silberstraße	21.11	22.11	23.11		
- Steimlestraße	21.12	22.12	23.12		
- St.-Johann-Friedhof	21.12	22.12	23.12		
- Garten-/Hofackerstraße				00.12	01.12
- Gd. Torplatz (nur Ausstieg)	21.15	22.15	23.15	00.17	01.14
- ZOB (nur Ausstieg)	21.20	22.20	23.20	00.20	01.16


ZEICHENERKLÄRUNG: 99 = Haltestellen werden teilweise in anderer Reihenfolge bedient
 G = Kurs wird von der Firma Grötzingler gefahren. Va6 = nur freitags
 ◀ = Hält nur zum Aussteigen



Samstag

LINIE	48	48	48	48	48	48	48	48	48	48	48	48	40
VERKEHRSHINWEIS	99			99			99			99			99
Bartholomä Adler			07.15										12.05
- Rathaus			07.16										12.06
- Lauterburger Str.			07.16										12.06
Lauterburg Wendeplatte			07.19										12.09
- Kirche			07.20										12.10
- Albstraße			07.21										12.11
- Hirtenteich			07.21										12.11
Essingen Rose			07.27										12.17
- Tauchenweiler Str.			07.29										12.19
- Teußenbergweg		06.32			08.21		09.21		10.21		11.21		12.21
- Albuchstraße		06.33			08.22		09.22		10.22		11.22		12.22
- Ritter (vor Gasthaus)	05.55	06.28	07.30	07.52	08.17	08.52	09.17	09.52	10.17	10.52	11.17	12.20	12.17
- Schloßpark	05.56	06.36	07.31	07.53	08.25	08.53	09.25	09.53	10.25	10.53	11.25	12.21	12.25
- Krähenbühl	05.57	06.37	07.32	07.54	08.26	08.54	09.26	09.54	10.26	10.54	11.26	12.22	12.26
- Stockert	05.58	06.38	07.33	07.55	08.27	08.55	09.27	09.55	10.27	10.55	11.27	12.23	
- Tiede													12.27
- Bauhaus	06.00	06.40	07.35	07.57	08.29	08.57	09.29	09.57	10.29	10.57	11.29	12.25	
Dauerwang B 29													12.29
Dauerwanger Straße	06.01	06.41	07.36	07.58	08.30	08.58	09.30	09.58	10.30	10.58	11.30	12.26	
Aalen Mantelhof	06.02	06.42	07.37	07.59	08.31	08.59	09.31	09.59	10.31	10.59	11.31	12.27	
- Carl-Zeiss-Straße	06.02	06.42	07.38	08.00	08.32	09.00	09.32	10.00	10.32	11.00	11.32	12.28	
- MB Widmann	06.03	06.43	07.38	08.00	08.32	09.00	09.32	10.00	10.32	11.00	11.32	12.28	
- VW-Wagenblast	06.03	06.43	07.39	08.01	08.33	09.01	09.33	10.01	10.33	11.01	11.33	12.29	
- Heinkelstraße	06.04	06.44	07.40	08.02	08.34	09.02	09.34	10.02	10.34	11.02	11.34	12.30	
- Obere Bahnstraße	06.05	06.45	07.41	08.03	08.35	09.03	09.35	10.03	10.35	11.03	11.35	12.31	
- Garten-/Hofackerstraße													12.34
- Gd. Torplatz (nur Ausstieg)	06.10	06.50	07.45	08.07	08.40	09.07	09.40	10.07	10.40	11.07	11.40	12.35	12.40
- ZOB (nur Ausstieg)	06.15	06.55	07.50	08.10	08.45	09.10	09.45	10.10	10.45	11.10	11.45	12.40	12.45

ZEICHENERKLÄRUNG: 99 = Haltestellen werden teilweise in anderer Reihenfolge bedient



Samstag

LINIE	48	40	48	48	48	40	48	48	42	48	42	44	42
VERKEHRSHINWEIS	99		99		99		X 99	X	X 99	X	Y	Y	Y
Bartholomä Adler					15.05				17.38				
- Rathaus					15.06				17.39				
- Lauterburger Str.					15.06				17.39				
Lauterburg Wendeplatte					15.09				17.42				
- Kirche					15.10				17.43				
- Albstraße					15.11				17.44				
- Hirtenteich					15.11				17.45				
Essingen Rose					15.17				17.48				
- Tauchenweiler Str.					15.19				17.49				
- Teußenbergweg		13.21		14.21		15.21		16.27		18.22			
- Albuchstraße		13.22		14.22		15.22		16.28		18.23			
- Ritter (vor Gasthaus)	12.52	13.17	13.50	14.17	15.20	15.17	15.50	16.23	17.50	18.18	19.25	20.52	21.57
- Schloßpark	12.53	13.25	13.51	14.25	15.21	15.25	15.51	16.31	17.51	18.26	19.26	20.53	21.58
- Krähenbühl	12.54	13.26	13.52	14.26	15.22	15.26	15.52	16.32	17.52	18.27	19.27	20.54	21.59
- Stockert	12.55		13.53	14.27	15.23		15.53	16.33		18.28			
- Tiede		13.27				15.27			17.53		19.28	20.55	22.00
- Industriegebiet									17.54		19.29		22.01
Forst Wendeplatte									17.55		19.30		22.03
- Mitte									17.55		19.30		22.03
Rauental									17.56		19.31		22.04
Rauental Vogelsang									17.57		19.32		22.05
Oberrombach									17.58		19.33		22.06
Unterrombach Hermelinstr.									17.59		19.34		22.08
- Neßlauer Straße									18.00		19.35		22.09
- Kirche									18.01		19.36		22.10
- Bottich									18.02		19.36		22.10
Essingen Bauhaus	12.57		13.55	14.29	15.25		15.55	16.35		18.30			
Dauerwang B 29		13.29				15.29						20.56	
Dauerwanger Straße	12.58		13.56	14.30	15.26		15.56	16.36		18.31			
Aalen Mantelhof	12.59		13.57	14.31	15.27		15.57	16.37		18.32			
- Carl-Zeiss-Straße	13.00		13.58	14.32	15.28		15.57	16.37		18.32			
- MB Widmann	13.00		13.58	14.32	15.28		15.58	16.38		18.33			
- VW-Wagenblast	13.01		13.59	14.33	15.29		15.58	16.38		18.33			
- Hochschule/explorhino									18.03		19.38	21.01	22.12
- Silcherstraße									18.04		19.39	21.02	22.13
- Steimlestraße									18.05		19.40	21.03	22.14
- St.-Johann-Friedhof									18.06		19.40	21.03	22.14
- Heinkelstraße	13.02		14.00	14.34	15.30		15.59	16.39		18.34			
- Obere Bahnstraße	13.03		14.01	14.35	15.31		16.00	16.40		18.35			
- Garten-/Hofackerstraße		13.34				15.34							
- Gd. Torplatz (nur Ausstieg)	13.07	13.40	14.05	14.40	15.35	15.40	16.05	16.45	18.08	18.40	19.42	21.07	22.17
- ZOB (nur Ausstieg)	13.10	13.45	14.08	14.45	15.40	15.45	16.10	16.50	18.10	18.45	19.45	21.10	22.20

ZEICHENERKLÄRUNG: X = nicht am 24.12. Y = nicht am 24.12. und 31.12.

99 = Haltestellen werden teilweise in anderer Reihenfolge bedient

◀ = Hält nur zum Aussteigen

40 - 42 - 43 - 44 - 48
Bartholomä - Lauterburg - Essingen - Aalen



Samstag

LINIE	42	40	44	40
VERKEHRSHINWEIS	Y	Y	Y	Y
Essingen Ritter (vor Gasthaus)	22.55	00.05	01.07	01.55
- Schloßpark	22.56	00.06	01.08	01.56
- Krähenbühl	22.57	00.07	01.09	01.57
- Tiede	22.58	00.08	01.10	01.58
- Industriegebiet	22.59			
Forst Wendepalte	23.00			
- Mitte	23.00			
Rauental	23.01			
Rauental Vogelsang	23.02			
Oberrombach	23.03			
Unterrombach Hermelinstr.	23.04			
- Neßlauer Straße	23.05			
- Kirche	23.06			
- Bottich	23.06			
Dauerwang B 29		00.09	01.11	01.59
Aalen Hochschule/explorhino	23.08		01.16	
- Silberstraße	23.09		01.17	
- Steimlestraße	23.10		01.18	
- St.-Johann-Friedhof	23.10		01.18	
- Garten-/Hofackerstraße		00.14		02.04
- Gd. Torplatz (nur Ausstieg)	23.15	00.17	01.25	02.07
- ZOB (nur Ausstieg)	23.17	00.20	01.27	02.10




Sonn-/Feiertag

LINIE	40	44	42	42	44	40	42	40	44	42	40	44	42
VERKEHRSHINWEIS		BG		BG			BG		BG			BG	
Bartholomä Adler		10.53		12.53			15.53		17.53				
- Rathaus		10.54		12.54			15.54		17.54				
- Lauterburger Str.		10.54		12.54			15.54		17.54				
Lauterburg Wendepalte		10.57		12.57			15.57		17.57				
- Kirche		10.58		12.58			15.58		17.58				
- Albstraße		10.59		12.59			15.59		17.59				
- Hirtenteich		10.59		12.59			15.59		17.59				
Essingen Rose		11.05		13.05			16.05		18.05				
- Ritter (vor Gasthaus)	10.32		11.57	12.47		13.57	14.47	15.57		16.47	17.57		18.47
- Schloßpark	10.33	11.07	11.58	12.48	13.07	13.58	14.48	15.58	16.07	16.48	17.58	18.07	18.48
- Krähenbühl	10.33	11.08	11.59	12.49	13.08	13.58	14.49	15.58	16.08	16.49	17.58	18.08	18.49
- Tiede	10.34	11.09	12.00	12.50	13.09	13.59	14.50	15.59	16.09	16.50	17.59	18.09	18.50
- Industriegebiet			12.01	12.51			14.51			16.51			18.51
Forst Wendepalte			12.02	12.53			14.53			16.53			18.53
- Mitte			12.02	12.53			14.53			16.53			18.53
Rauental			12.03	12.54			14.54			16.54			18.54
Rauental Vogelsang			12.04	12.55			14.55			16.55			18.55
Oberrombach			12.05	12.56			14.56			16.56			18.56
Unterrombach Hermelinstr.			12.06	12.58			14.58			16.58			18.58
- Neßlauer Straße			12.07	12.59			14.59			16.59			18.59
- Kirche			12.08	13.00			15.00			17.00			19.00
- Bottich			12.08	13.00			15.00			17.00			19.00
Dauerwang B 29	10.35	11.12			13.12	14.00			16.00	16.12		18.00	18.12
Aalen Hochschule/explorhino		11.17	12.10	13.02	13.17		15.02		16.17	17.02		18.17	19.02
- Silberstraße		11.18	12.11	13.03	13.18		15.03		16.18	17.03		18.18	19.03
- Steimlestraße		11.19	12.12	13.04	13.19		15.04		16.19	17.04		18.19	19.04
- St.-Johann-Friedhof		11.19	12.12	13.04	13.19		15.04		16.19	17.04		18.19	19.04
- Garten-/Hofackerstraße	10.39					14.04		16.04			18.04		
- Gd. Torplatz (nur Ausstieg)	10.42	11.28	12.17	13.07	13.28	14.07	15.07	16.07	16.28	17.07	18.07	18.28	19.07
- ZOB (nur Ausstieg)	10.45	11.30	12.20	13.10	13.30	14.10	15.10	16.10	16.30	17.10	18.10	18.30	19.10

ZEICHENERKLÄRUNG: Y = nicht am 24.12. und 31.12. BG = Kurs fährt nur in den Monaten April bis Oktober.

◀ = Hält nur zum Aussteigen

40 - 42 - 43 - 44 - 48
Bartholomä - Lauterburg - Essingen - Aalen



Sonn-/Feiertag

LINIE 40 44 40

VERKEHRSHINWEIS

Essingen Ritter (vor Gasthaus)	19.57	20.57	21.57
- Schloßpark	19.58	20.58	21.58
- Krähenbühl	19.58	20.58	21.58
- Tiede	19.59	20.59	21.59
Dauerwang B 29	◀20.00	◀21.00	◀22.00
Aalen Hochschule/explorhino		21.05	
- Silberstraße		21.06	
- Steimlestraße		21.07	
- St.-Johann-Friedhof		21.07	
- Garten-/Hofackerstraße	20.04		◀22.04
- Gd. Torplatz (nur Ausstieg)	20.07		22.07
- ZOB (nur Ausstieg)	20.10	21.10	22.10

ZEICHENERKLÄRUNG ◀ = Hält nur zum Aussteigen